

प्रभावी तिथि:- 18-9-2013

उत्तर प्रदेश स्टाम्प (सम्पत्ति का मूल्यांकन)
नियमावली 1997 के अधीन पुनरीक्षित
(संशोधित) मूल्यांकन सूची
जनपद - संत रविदासनगर
भदोही।

उप जिला भदोही,
संत रविदासनगर

के लिए (संशोधित)

मूल्यांकन सूची


सत्र:- 2013 - 2014

विषय सूची


क्रमांक संख्या	विषय	पृष्ठ संख्या से तक
1.	तहसील भदोही, स०२०१० के नगरीय क्षेत्र के राजस्व ग्राम की सूची	01 - 03
2.	तहसील भदोही, स०२०१० अर्द्धनगरीय क्षेत्र के ग्रामों की सूची	04 - 04
3.	तहसील भदोही, स०२०१० के ग्रामीण क्षेत्रों की सूची	05 - 16
4.	तहसील भदोही, स०२०१० के अकृषक भूमि की दर (प्रारूप- 2) की सूची	17 - 32
5.	तहसील भदोही, स०२०१० के नगरीय, अर्द्धनगरीय चिह्नित क्षेत्र का निर्धारित दर मय वाणिज्यिक कि किराये दर के साथ (प्रारूप - 3) की सूची	33 - 37
6.	तहसील भदोही, स०२०१० के कृषक भूमि की दरें (प्रारूप - 4	38 - 54
7.	तहसील भदोही, स०२०१० के कृषक भूमि की दरें (प्रारूप - 4 (1)	55 - 70
8.	तहसील भदोही, स०२०१० के गैर वाणिज्यिक भवन की सूची (प्रारूप - 5)	71 - 71
9.	तहसील भदोही, स०२०१० के सामान्य निर्देश	72 - 76
10.	तहसील भदोही, स०२०१० में सड़क पर स्थित व आबादी से सटे ग्रामों के नम्बरान की सूची (प्रारूप - 4 (ख)	77 -


रजिस्ट्रीकरण उप जिला भदोही स0र0न0 में नगरीय क्षेत्र, अर्द्धनगरीय क्षेत्र, तथा ग्रामीण क्षेत्र का वर्गीकरण वर्णानुक्रम में।
क- नगरीय क्षेत्र


नगरीय क्षेत्र का नाम (नगरपालिका परिषद भदोही स0र0न0 के क्षेत्र)				
क्र0 सं0	राजस्व ग्राम का नाम	मोहल्ले या राजस्व ग्राम कीसीमा निर्धारण सम्बन्धी अन्य विवरण यदि कोई हो, तो (यथा उप मोहल्ला,पट्टी या मजरा का नाम उल्लिखित किया जाय)	परगना या हल्का का नाम	प्रयुक्त किये जाने वाले साफ्टवेयर में आवंटित किया गया वी-कोड
1	2	3	4	5
1	आराजी चक डफलिया		भदोही	0001
2	आराजी दरगाह		भदोही	0002
3	आराजी फुलवरिया		भदोही	0003
4	आलमपुर		भदोही	0004
5	अहमदगंज		भदोही	0005
6	काशीपुर		भदोही	0006
7	कुशियरा		भदोही	0007
8	कस्बा हिस्सा छोटे खाँ		भदोही	0008
9	कस्बा भदोही		भदोही	0009
10	कजियाना		भदोही	0010
11	कटरा बाजार		भदोही	0011
12	केशवा		भदोही	0012
13	गोरियाना		भदोही	0013
14	गोपालपट्टी		भदोही	0014
15	गुलौरा		भदोही	0015
16	घमहापुर		भदोही	0016
17	चकइनायत		भदोही	0017
18	चकबसुही		भदोही	0018
19	चक सैफ		भदोही	0019
20	चकमीरा सैयद रसूल		भदोही	0020
21	चकदीवान गन		भदोही	0021
22	चकअब्दुल करीम उर्फ काजीपुर		भदोही	0022
23	छेडी बीर		भदोही	0023
24	जमीन शोर उर्फ शेखपुर बाग		भदोही	0024
25	जमुनीपुर बाग फरोस		भदोही	0025
26	जलालपुर		भदोही	0026
27	जाहिदपुर		भदोही	0027
28	जल्लापुर		भदोही	0028


उप निबन्धक,
भदोही स0र0न0


तहसिलदार,
भदोही स0र0न0



उपजिलाधिकारी,
भदोही स0र0न0


अपरजिलाधिकारी(वि/रा),
स0र0न0 भदोही


जिलाधिकारी,
स0र0न0 भदोही

उप निबन्धक
भदोही

एम. पी. शर्मा
जिलाधिकारी
भदोही



(के0 एम0 सिंह)
अपर जिलाधिकारी (वि0/रा0/
अपर जिला मजिस्ट्रेट
रविदास नगर भदोही


-2-


भाग- 1

प्रारूप - 1


रजिस्ट्रीकरण उप जिला भदोही स०२०१० में नगरीय क्षेत्र, अर्द्धनगरीय क्षेत्र, तथा ग्रामीण क्षेत्र का वर्गीकरण वर्णानुक्रम में।
क- नगरीय क्षेत्र


नगरीय क्षेत्र का नाम (नगरपालिका परिषद भदोही स०२०१० के क्षेत्र)				
क्र० सं०	राजस्व ग्राम का नाम	मोहल्ले या राजस्व ग्राम कीसीमा निर्धारण सम्बन्धी अन्य विवरण यदि कोई हो, तो (यथा उप मोहल्ला,पट्टी या मजरा का नाम उल्लिखित किया जाय)	परगना या हल्का का नाम	प्रयुक्त किये जाने वाले साफ्टवेयर में आवंटित किया गया वी-कोड
1	2	3	4	5
29	जमुन्द		भदोही	0029
30	जोगीबीर, (मर्यादपट्टी)		भदोही	0030
31	ताल भुजैला		भदोही	0031
32	तकिया कल्लन शाह		भदोही	0032
33	धौरहरा		भदोही	0033
34	धसकरी		भदोही	0034
35	निजामपुर		भदोही	0035
36	पकरी ज० गंगापुर		भदोही	0036
37	पुरे पीर खॉ		भदोही	0037
38	पुरे दरौ		भदोही	0038
39	पुरे राम सहाय		भदोही	0039
40	पुरे शाम		भदोही	0040
41	पुरे रहीम खॉ		भदोही	0041
42	पुरे नूर इस्लाम		भदोही	0042
43	पुरे नूर खॉ		भदोही	0043
44	पश्चिम तरफ		भदोही	0044
45	पुरे गुलाम ईशा		भदोही	0045
46	पच भैया		भदोही	0046
47	पुरे साहब जादा		भदोही	0047
48	पनवरिया		भदोही	0048
49	बाजार रूस्तम खॉ		भदोही	0049
50	बाग रूस्तम खॉ		भदोही	0050
51	बौलिया		भदोही	0051
52	बाग तालाब सरदार खॉ		भदोही	0052
53	बाजार सलावत खॉ		भदोही	0053
54	बाजार सरदार खॉ		भदोही	0054
55	बूढा पट्टी		भदोही	0055
56	मर्याद पट्टी		भदोही	0056


उप निबन्धक,
भदोही स०२०१०
उप निबन्धक
भदोही


तहसीलदार,
भदोही स०२०१०
तहसीलदार


उप तहसीलधिकारी,
भदोही स०२०१०


अपरजिलाधिकारी(वि/रा),
स०२०१० भदोही
(क० ए० सिंह)


जिलाधिकारी,
स०२०१० भदोही

अपर जिलाधिकारी (वि०/रा०)
अपर जिला मजिस्ट्रेट
संत रविदास नगर भदोही



रजिस्ट्रीकरण उप जिला भदोही स0र0न0 में नगरीय क्षेत्र, अर्द्धनगरीय क्षेत्र, तथा ग्रामीण क्षेत्र का वर्गीकरण वर्णानुक्रम में।

क- नगरीय क्षेत्र

नगरीय क्षेत्र का नाम (नगरपालिका परिषद भदोही स0र0न0 के क्षेत्र)				
क्र० सं०	राजस्व ग्राम का नाम	मोहल्ले या राजस्व ग्राम कीसीमा निर्धारण सम्बन्धी अन्य विवरण यदि कोई हो, तो (यथा उप मोहल्ला,पट्टी या मजरा का नाम उल्लिखित किया जाय)	परगना या हल्का का नाम	प्रयुक्त किये जाने वाले साफ्टवेयर में आवंटित किया गया वी-कोड
1	2	3	4	5
57	मथुरापुर		भदोही	0057
58	मलिकाना		भदोही	0058
59	मदारीपुर (रेवड़ा परसपुर)		भदोही	0059
60	मामदेवपुर		भदोही	0060
61	रुद्रपुर		भदोही	0061
62	रेवड़ा परसपुर		भदोही	0062
63	रजपुरा		भदोही	0063
64	रोशन पारा		भदोही	0064
65	लोधियाना		भदोही	0065
66	सरैया		भदोही	0066
67	सलावत खाँ		भदोही	0067
68	शहाबाबाद		भदोही	0068
69	हुलासपुर		भदोही	0069
70	हिम्मतपुर बकुचिया		भदोही	0070
71	हरियाँव		भदोही	0071



उप निबन्धक,
भदोही स0र0न0

उप निबन्धक
भदोही


तहसीलदार,
भदोही स0र0न0

तहसीलदार
भदोही


उपजिलाधिकारी,
भदोही स0र0न0


अपरजिलाधिकारी(वि/रा),
स0र0न0 भदोही



जिलाधिकारी,
स0र0न0 भदोही



रजिस्ट्रीकरण उप जिला भदोही स०२०१० में नगरीय क्षेत्र, अर्द्धनगरीय क्षेत्र, तथा ग्रामीण क्षेत्र का वर्गीकरण वर्णानुक्रम में।


ख- अर्द्धनगरीय क्षेत्र

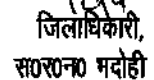
तहसील भदोही, जिला संत रविदासनगर भदोही के अधीन अर्द्धनगरीय क्षेत्र (विकास प्राधिकरण..... आवास विकास परिषद या नगर क्षेत्र की दो कि०मी०की परिधि के अन्तर्गत आने वाला क्षेत्र)				
क्र० सं०	राजस्व ग्राम या मोहल्ले का नाम	मोहल्ले या राजस्व ग्राम की सीमा निर्धारण सम्बन्धी अन्य विवरण यदि कोई हो, तो (यथा उप मोहल्ला, पट्टी या मजरा का नाम उल्लिखित किया जाय)	परगना या वार्ड का नाम	प्रयुक्त किये जाने वाले साफ्टवेयर में आवंटित किया गया वी-कोड
1	2	3	4	5
1	अमरौना	-	भदोही	0072
2	अहमदपुर फुलवरिया	-	"	0073
3	कौआपुर	-	"	0074
4	कसरायपुर	-	"	0075
5	कुसीड़ा	-	"	0076
6	कैड़ा	-	"	0077
7	कपूरीपुर	-	"	0078
8	गंगापुर	-	"	0079
9	जयरामपुर खास	-	"	0080
10	जमुनीपुर वाद फर्रेश	-	"	0081
11	झिंगटेपुर	-	"	0082
12	नूरपुर	-	"	0083
13	नई बाजार	-	"	0084
14	पंथरहा	-	"	0085
15	प्रजापतिपुर	-	"	0086
16	फत्तुपुर अमरौना	-	"	0087
17	फत्तुपुर दरगाह	-	"	0088
18	भीमसेनपुर	-	"	0089
19	भिखारीपुर	-	"	0090
20	मलेपुर	-	"	0091
21	मनापुर (सुरियावां से सट)	-	"	0092
22	मकदूमपुर	-	"	0093
23	महबूबपुर	-	"	0094
24	रामरायपुर	-	"	0095
25	राधोपुर	-	"	0096
26	लखनपुर उर्फ अभयनपुर	-	"	0097
27	विहियापुर	-	"	0098
28	सुरियावां पट्टी अचल सिंह	-	"	0099
29	सुरियावां पट्टी जोरावर सिंह	-	"	0100
30	सालिमपुर	-	"	0101
31	हरिरामपुर	-	"	0102


उप निबंधक,
भदोही स०२०१०


तहसीलदार,
भदोही स०२०१०



उप जिलाधिकारी,
भदोही स०२०१०



अपर जिलाधिकारी (वि/रा),
भदोही स०२०१०

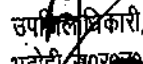

जिलाधिकारी,
स०२०१० भदोही


रजिस्ट्रीकरण उप जिला मदोही स०२००० में नगरीय क्षेत्र, अर्द्धनगरीय क्षेत्र, तथा ग्रामीण क्षेत्र का वर्गीकरण वर्णानुक्रम में।
म-ग्रामीण क्षेत्र


नगरीय क्षेत्र का नाम(नगर निगम)		नगर पालिका परिषद	छावनी क्षेत्र	औद्योगिक क्षेत्र
क्र० सं०	राजस्व ग्राम का नाम	मोहल्ले या राजस्व ग्राम कीसीमा निर्धारण सम्बन्धी अन्य विवरण यदि कोई हो, तो (यथा उप मोहल्ला, पट्टी या मजरा का नाम उल्लिखित किया जाय)	परगना या हल्का का नाम	प्रयुक्त किये जाने वाले साफ्टवेयर में आवंटित किया गया वी-कोड
1	2	3	4	5
1	अभिया		मदोही	1001
2	अबरना		"	1002
3	आनन्दडीह		"	1003
4	अभोली		"	1004
5	अहियापुर		"	1005
6	आना का पुरा		"	1006
7	अभिलोरी		"	1007
8	अस्ती		"	1008
9	अनेगपुर		"	1009
10	आराजी अमानी		"	1010
11	आहीपुर		"	1011
12	असोमापुर		"	1012
13	अमवा कला		"	1013
14	अमवा खुद		"	1014
15	अहरा		"	1015
16	अजयपुर		"	1016
17	अर्जुनपुर		"	1017
18	अठगोडवा		"	1018
19	इयाई		"	1019
20	उगई का पुरा		"	1020
21	उमरी		"	1021
22	उधोपुर		"	1022
23	एकोनी		"	1023
24	करनपुर		"	1024
25	कटार ज०शेरपुर		"	1025
26	कटार ज०पाण्डेयपुर		"	1026
27	कडवा		"	1027
28	कीर्तिपुर ज०अभिया		"	1028
29	कडोर		"	1029


उप निबन्धक,
मदोही स०२०००
उप निबन्धक
मदोही


तहसीलदार,
मदोही स०२०००


उप जिलाधिकारी,
मदोही स०२०००


अपरजिलाधिकारी(वि/रा),
स०२००० मदोही
(डे० एच० रि०)



जिलाधिकारी,
स०२००० मदोही




अपर जिलाधिकारी (वि/रा)
मदोही स०२०००
मुख्य शिपेदार नगर मदोही


रजिस्ट्रीकरण उप जिला मदोही स0र0न0 में नगरीय क्षेत्र, अर्द्धनगरीय क्षेत्र, तथा ग्रामीण क्षेत्र का वर्गीकरण वर्णानुक्रम में।
ग-ग्रामीण क्षेत्र

नगरीय क्षेत्र का नाम/नगर निगम	नगर पालिका परिषद	छावनी क्षेत्र	औद्योगिक क्षेत्र	
क्र० सं०	राजस्व ग्राम का नाम	मोहल्ले या राजस्व ग्राम की सीमा निर्धारण सम्बन्धी अन्य विवरण यदि कोई हो, तो (यथा उप मोहल्ला, पट्टी या मजरा का नाम उल्लिखित किया जाय)	परगना या हल्का का नाम	प्रयुक्त किये जाने वाले साफ्टवेयर में आवंटित किया गया वी-कोड
1	2	3	4	5
30	कौडर	-	भदोही	1030
31	कीर्तिपुर ज०करियाँव	-	"	1031
32	कस्तूरीपुर	-	"	1032
33	कोल्हुआ पाण्डेयपुर	-	"	1033
34	कल्सापुर	-	"	1034
35	करियाँव	-	"	1035
36	कन्तीपुर	-	"	1036
37	कनकापुर	-	"	1037
38	कोकल मऊ	-	"	1038
39	किसुनापुर	-	"	1039
40	कन्तीरामपुर	-	"	1040
41	कोइलरा सानी	-	"	1041
42	कलीपुर	-	"	1042
43	कुछिया	-	"	1043
44	कोम	-	"	1044
45	कँधिया	-	"	1045
46	कपालडीह	-	"	1046
47	कन्दोई	-	"	1047
48	कन्तापुर	-	"	1048
49	कछुआबोझ	-	"	1049
50	कोल्हड	-	"	1050
51	किशुनपुर टेफारी	-	"	1051
52	कुम्भापुर	-	"	1052
53	कुरैया	-	"	1053
54	खेमापुर	-	"	1054
55	खरगसेन पट्टी	-	"	1055
56	खरकपुर	-	"	1056
57	गहोरवा	-	"	1057
58	गोदमा	-	"	1058
59	गोपीपुर	-	"	1059


उप निबन्धक,
मदोही स0र0न0
उप निबन्धक
भदोही


तहसीलदार,
मदोही स0र0न0
तहसीलदार


उपजिलाधिकारी,
मदोही स0र0न0


अपरजिलाधिकारी(वि/रा),
स0र0न0 मदोही


जिलाधिकारी,
स0र0न0 मदोही




रजिस्ट्रीकरण उप जिला भदोही स0र0न0 में नगरीय क्षेत्र, अर्द्धनगरीय क्षेत्र, तथा ग्रामीण क्षेत्र का वर्गीकरण वर्णानुक्रम में।
ग-ग्रामीण क्षेत्र


नगरीय क्षेत्र का नाम(नगर निगम)	नगर पालिका परिषद	छावनी क्षेत्र	औद्योगिक क्षेत्र)	
क्र0 सं0	राजस्व ग्राम का नाम	मोहल्ले या राजस्व ग्राम कीसीमा निर्धारण सम्बन्धी अन्य विवरण यदि कोई हो, तो (यथा उप मोहल्ला,पट्टी या मजरा का नाम उल्लिखित किया जाय)	परगना या हल्का का नाम	प्रयुक्त किये जाने वाले साफ्टवेयर में आवंटित किया गया वी-कोड
1	2	3	4	5
60	गौरा	-	भदोही	1060
61	गंगारामपुर	-	"	1061
62	गड़ौरा	-	"	1062
63	गोकुलपट्टी	-	"	1063
64	गुरुखुलिया	-	"	1064
65	गोडा जमुनाजती	-	"	1065
66	गोडा चमरहट्टा	-	"	1066
67	गुआली	-	"	1067
68	गोडा मीर इमामअली	-	"	1068
69	गोविन्दपुर	-	"	1069
70	गोपालपुर	-	"	1070
71	धुरीपुर	-	"	1071
72	घटमापुर	-	"	1072
73	चकलोकई	-	"	1073
74	चकसार बढिया	-	"	1074
75	चककेसरी	-	"	1075
76	चक जोतराय	-	"	1076
77	चक जगबन्धन	-	"	1077
78	चक वनवारी	-	"	1078
79	चक खुशहल	-	"	1079
80	चक कुसही	-	"	1080
81	चक रामरतन	-	"	1081
82	चक टेकी	-	"	1082
83	चक बशीधर	-	"	1083
84	चौगुना	-	"	1084
85	चक जानकी	-	"	1085
86	चकिया उर्फ उदई का पुरा	-	"	1086
87	चक कछुआ	-	"	1087


उप निक्षक,
भदोही स0र0न0

उप निक्षक
भदोही


तहसीलदार,
भदोही स0र0न0


उपजिलाधिकारी,
भदोही स0र0न0


अपरजिलाधिकारी(वि/रा),
स0र0न0 भदोही
(के0 एन0 सिंह)


जिलाधिकारी,
स0र0न0 भदोही

अपर जिलाधिकारी (वि/रा)
अपर जिलाधिकारी
शंकर रायदास नगर भदोही



रजिस्ट्रीकरण उप जिला मदोही स0र0न0 में नगरीय क्षेत्र, अर्द्धनगरीय क्षेत्र, तथा ग्रामीण क्षेत्र का वर्गीकरण वर्णानुक्रम में।
ग-ग्रामीण क्षेत्र

नगरीय क्षेत्र का नाम(नगर निगम)	नगर पालिका परिषद	छावनी क्षेत्र	औद्योगिक क्षेत्र)	
क्र0 सं0	राजस्व ग्राम का नाम	मोहल्ले या राजस्व ग्राम कीसीमा निर्धारण सम्बन्धी अन्य विवरण यदि कोई हो, तो (यथा उप मोहल्ला,पट्टी या मजरा का नाम उल्लिखित किया जाय)	परगना या हल्का का नाम	प्रयुक्त किये जाने वाले साफ्टवेयर में आवंटित किया गया वी-कोड
1	2	3	4	5
88	चक भैसहिया	-	भदोही	1088
89	चक दुरा	-	"	1089
90	चौरापुर वैदान	-	"	1090
91	चक गौसाई	-	"	1091
92	चक बैजनाथ	-	"	1092
93	चक चन्दा	-	"	1093
94	चक वैदिक	-	"	1094
95	चक गोल्हा	-	"	1095
96	चक लेहरा	-	"	1096
97	चक हरिकेश	-	"	1097
98	चक पुरई	-	"	1098
99	चक भगवान	-	"	1099
100	चक किशुन राय	-	"	1100
101	चक भवानीदास	-	"	1101
102	चक पड़री	-	"	1102
103	चक नवाजी नं.कोठिया	-	"	1103
104	चक वैजू	-	"	1104
105	चक कुमार जती	-	"	1105
106	चक जीवराणी	-	"	1106
107	चतुर्भजपुर	-	"	1107
108	चक हेमराज	-	"	1108
109	चक शेरवाँ	-	"	1109
110	चवरे	-	"	1110
111	चौधरीपुर	-	"	1111
112	चौरीदानू पट्टी	-	"	1112
113	चौरी निदूर पट्टी	-	"	1113
114	चक भूईधर	-	"	1114
115	चनईपुर	-	"	1115
116	चन्दापुर	-	"	1116
117	चक बसावन	-	"	1117


उप निबन्धक,
मदोही स0र0न0
उप निबन्धक
भदोही

तहसीलदार,
मदोही स0र0न0
उप निबन्धक
भदोही

उपजिलाधिकारी,
मदोही स0र0न0
उप निबन्धक
भदोही


अपरजिलाधिकारी(वि/रा),
स0र0न0 मदोही
(के0 एन0 सिंह)
अपर जिलाधिकारी (वि/रा),
अपर जिलाधिकारी (वि/रा),
संत रविदास नगर भदोही


जिलाधिकारी,
स0र0न0 मदोही



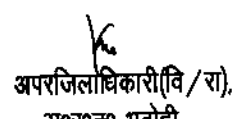
रजिस्ट्रीकरण उप जिला भदोही स0र0न0 में नगरीय क्षेत्र, अर्द्धनगरीय क्षेत्र, तथा ग्रामीण क्षेत्र का वर्गीकरण वर्णानुक्रम में।
ग-ग्रामीण क्षेत्र


नगरीय क्षेत्र का नाम(नगर निगम.....)	नगर पालिका परिषद.....	छावनी क्षेत्र.....	औद्योगिक क्षेत्र)	
क्र0 सं0	राजस्व ग्राम का नाम	मोहल्ले या राजस्व ग्राम कीसीमा निर्धारण सम्बन्धी अन्य विवरण यदि कोई हो, तो (यथा उप मोहल्ला,पट्टी या मजरा का नाम उल्लिखित किया जाय)	परगना या हल्का का नाम	प्रयुक्त किये जाने वाले साफ्टवेयर में आवंटित किया गया वी-कोड
1	2	3	4	5
118	चक मुगलानी	-	भदोही	1118
119	चौदी गहना	-	"	1119
120	चक विश्राम	-	"	1120
121	चक सनाथ	-	"	1121
122	चक उधवा माफी	-	"	1122
123	चौबेपुर सुदिष्ट	-	"	1123
124	चकधरनी	-	"	1124
125	चकवामदेव	-	"	1125
126	चकधरनी	-	"	1126
127	चन्दापुर	-	"	1127
128	चक हरि	-	"	1128
129	चकनवाजी ज.मकनपुर	-	"	1129
130	चौरी खास	-	"	1130
131	छतमा	-	"	1131
132	छतरी का पुरा	-	"	1132
133	छपरिया	-	"	1133
134	छनौरा	-	"	1134
135	छित्तिउना	-	"	1135
136	जगतीपुर	-	"	1236
137	जगदीशपुर	-	"	1137
138	जमुनीपुर अठगोड़वाउर्फ मोढ़	-	"	1138
139	जमुआ	-	"	1139
140	जगदीशपुर सुजान	-	"	1140
141	जदपुर	-	"	1141
142	जगरनाथपुर	-	"	1142
143	जोल्हापुर	-	"	1143
144	जयरामपुर सीर	-	"	1144
145	झोरी सोनबरसा	-	"	1145
146	टिकैतपुर	-	"	1146
147	टेमा जमीने शेरपुर	-	"	1147


उप निबंधक,
भदोही स0र0न0


तहसीलदार,
भदोही स0र0न0


उपजिलाधिकारी,
भदोही स0र0न0


अपरजिलाधिकारी(वि/रा),
स0र0न0 भदोही


जिलाधिकारी,
स0र0न0 भदोही

उप निबंधक,
भदोही

तहसीलदार,
भदोही



भाग- 1

प्रारूप - 1

रजिस्ट्रीकरण उप जिला भदोही स0र0न0 में नगरीय क्षेत्र, अर्द्धनगरीय क्षेत्र, तथा ग्रामीण क्षेत्र का वर्गीकरण वर्णानुक्रम में।


ग-ग्रामीण क्षेत्र


नगरीय क्षेत्र का नाम(नगर निगम)	नगर पालिका परिषद	छावनी क्षेत्र	औद्योगिक क्षेत्र	
क्र० सं०	राजस्व ग्राम का नाम	मोहल्ले या राजस्व ग्राम कीसीमा निर्धारण सम्बन्धी अन्य विवरण यदि कोई हो, तो (यथा उप मोहल्ला,पट्टी या मजरा का नाम उल्लिखित किया जाय)	परगना या हल्का का नाम	प्रयुक्त किये जाने वाले साफटवेयर में आवंटित किया गया वी-कोड
1	2	3	4	5
148	टेना ज0श्रीपुर	-	भदोही	1148
149	ठठरा	-	"	1149
150	डुहियामान	-	"	1150
151	डुहिया	-	"	1151
152	इंगहर	-	"	1152
153	डुदवा कुमरौठी	-	"	1153
154	डीह कोइरान	-	"	1154
155	डोमनपुर चिवटहिया	-	"	1155
156	डुदवा धरमपुरी	-	"	1156
157	तुलापुर	-	"	1157
158	तेजासिंहपुर	-	"	1158
159	तुलसीपुर	-	"	1159
160	ताल सुपेला	-	"	1160
161	तुलसीचक	-	"	1161
162	तिलंगरा	-	"	1162
163	दयालपुर	-	"	1163
164	देवदासपुर	-	"	1164
165	दानुपुर पट्टी पूरब	-	"	1165
166	दारा पट्टी	-	"	1166
167	दुर्जनपुर	-	"	1167
168	दतीपुर ज.वहरी	-	"	1168
169	दरुनहा	-	"	1169
170	दुबहा	-	"	1170
171	दुलमदासपुर	-	"	1171
172	धनापुर	-	"	1172
173	धनऊपुर	-	"	1173
174	नवतर खुत बोलवा	-	"	1174
175	नमकसार नोनारी	-	"	1175
176	नवलपुर	-	"	1176


उप निबन्धक,
भदोही स0र0न0


तहसीलदार,
भदोही स0र0न0


उपजिलाधिकारी,
भदोही स0र0न0


अपरजिलाधिकारी(वि/रा),
स0र0न0 भदोही
(क0 एम0 सिंह)


18/9
जिलाधिकारी,
स0र0न0 भदोही

उप निबन्धक
भदोही

ए.पी. शर्मा
तहसीलदार
भदोही



अपर जिलाधिकारी (वि/रा)
अपर जिला रजिस्ट्रार
संत रविदास नगर भदोही


भाग- 1

प्रारूप - 1

रजिस्ट्रीकरण उप जिला भदोही स०स०न० में नगरीय क्षेत्र, अर्द्धनगरीय क्षेत्र, तथा ग्रामीण क्षेत्र का वर्गीकरण वर्णानुक्रम में।

ग-ग्रामीण क्षेत्र


नगरीय क्षेत्र का नाम(नगर निगम.....)	नगर पालिका परिषद.....	छावनी क्षेत्र.....	औद्योगिक क्षेत्र.....	
क्र० सं०	राजस्व ग्राम का नाम	मोहल्ले या राजस्व ग्राम कीसीमा निर्धारण सम्बन्धी अन्य विवरण यदि कोई हो, तो (यथा उप मोहल्ला,पट्टी या मजरा का नाम उल्लिखित किया जाय)	परगना या हल्का का नाम	प्रयुक्त किये जाने वाले साफ्टवेयर में आवंटित किया गया वी-कोड
1	2	3	4	5
177	नीवी	-	भदोही	1177
178	निदिउरा	-	"	1178
179	नरोत्तमपुर उर्फ चमरूपट्टी	-	"	1179
180	नवतर दुद बरदहा	-	"	1180
181	नेवादा कलां	-	"	1181
182	नगुआ	-	"	1182
183	नेवादा खुर्द	-	"	1183
184	नरहरपुर	-	"	1184
185	निटूर	-	"	1185
186	नागमलपुर	-	"	1186
187	नयनपुर	-	"	1187
188	नरपतपुर	-	"	1188
189	पाण्डेयपुर	-	"	1189
190	प्रयागपुर	-	"	1190
191	पूरे खुशहाल	-	"	1191
192	पूरे मनोहर	-	"	1192
193	पूरे दरियाव	-	"	1193
194	पूरे सनाथ	-	"	1194
195	पूरे दवन	-	"	1195
196	पूरे रया	-	"	1196
197	पट्टी बेजॉव	-	"	1197
198	प्रताप सिंह पट्टी	-	"	1198
199	पूरे किशुन सिंह	-	"	1199
200	परसपुर विझवनिया	-	"	1200
201	पिपरी	-	"	1201
202	परगासपुर	-	"	1202
203	परसोत्तमपुर	-	"	1203
204	परसोत्तम पट्टी	-	"	1204
205	परसीपुर	-	"	1205
206	प्रेमराजपुर	-	"	1206


उप निबन्धक,
भदोही स०स०न०


उप निबन्धक,
भदोही


तहसिलदार,
भदोही स०स०न०


उपजिलाधिकारी,
भदोही स०स०न०


अपरजिलाधिकारी(वि/सा),
स०स०न० भदोही


जिलाधिकारी,
स०स०न० भदोही



(के० एन० सिंह)
जिलाधिकारी (वि/सा)
स०स०न० भदोही


भाग- 1

प्रारूप - 1

रजिस्ट्रीकरण उप जिला मदोही स०र०न० में नगरीय क्षेत्र, अर्द्धनगरीय क्षेत्र, तथा ग्रामीण क्षेत्र का वर्गीकरण वर्णानुक्रम में।

ग-ग्रामीण क्षेत्र

नगरीय क्षेत्र का नाम(नगर निगम.....)	नगर पालिका परिषद.....	छावनी क्षेत्र.....	औद्योगिक क्षेत्र)	
क्र० सं०	राजस्व ग्राम का नाम	मोहल्ले या राजस्व ग्राम कीसीमा निर्धारण सम्बन्धी अन्य विवरण यदि कोई हो, तो (यथा उप मोहल्ला,पट्टी या मजरा का नाम उल्लिखित किया जाय)	परगना या हल्का का नाम	प्रयुक्त किये जाने वाले साफ्टवेयर में आवंटित किया गया वी-कोड
1	2	3	4	5
207	पचपटिया	-	मदोही	1207
208	पल्हैया	-	"	1208
209	पिपरिस	-	"	1209
210	पूर बदल	-	"	1210
211	परऊपुर	-	"	1211
212	फत्तुपुर बमनाथ	-	"	1212
213	बच्छ पट्टी	-	"	1213
214	बल्ली का पूरा	-	"	1214
215	बहुता सरदार	-	"	1215
216	बहुता चकडाही	-	"	1216
217	बसुही	-	"	1217
218	बहुता सुजान गिरि	-	"	1218
219	बेला	-	"	1219
220	बहरिया	-	"	1220
221	बीरमद्रपट्टी	-	"	1221
222	बरमोहनी	-	"	1222
223	बदली का पूरा	-	"	1223
224	बहरैची	-	"	1224
225	बलिमद्रपुर	-	"	1225
226	बसपरा	-	"	1226
227	विशुनपुर	-	"	1227
228	बनकट	-	"	1228
229	बेदमनपुर	-	"	1229
230	बरैला	-	"	1230
231	बहरी	-	"	1231
232	बाग अमानी	-	"	1232
233	बनकट ज०सराई	-	"	1233



उप निबन्धक,
मदोही स०र०न०
उप निबन्धक
मदोही


तहसीलदार,
मदोही स०र०न०
ए.पी. शास्त्री


उपजिलाधिकारी,
मदोही स०र०न०


अपरजिलाधिकारी(वि/रा),
स०र०न० मदोही


जिलाधिकारी,
स०र०न० मदोही



स०र०न० (वि/रा)
मदोही


भाग- 1

प्रारूप - 1


रजिस्ट्रीकरण उप जिला मदोही स०२०१० में नगरीय क्षेत्र, अर्द्धनगरीय क्षेत्र, तथा ग्रामीण क्षेत्र का वर्गीकरण वर्णानुक्रम में।


ग-ग्रामीण क्षेत्र


नगरीय क्षेत्र का नाम(नगर निगम.....	नगर पालिका परिषद.....	छावनी क्षेत्र.....	औद्योगिक क्षेत्र)	
क्र० सं०	राजस्व ग्राम का नाम	मोहल्ले या राजस्व ग्राम कीसीमा निर्धारण सम्बन्धी अन्य विवरण यदि कोई हो, तो (यथा उप मोहल्ला,पट्टी या मजरा का नाम उल्लिखित किया जाय)	परगना या हल्का का नाम	प्रयुक्त किये जाने वाले साफ्टवेयर में आवंटित किया गया वी-कोड
1	2	3	4	5
234	बीसा का पूरा	-	भदोही	1234
235	बीसा पट्टी	-	"	1235
236	बरदहा	-	"	1236
237	बौरीबोझ	-	"	1237
238	बीरापुर	-	"	1238
239	बढ़ियानी	-	"	1239
240	बिसही	-	"	1240
241	बलिभद्रपुर	-	"	1241
242	बसन्तपुर	-	"	1242
243	बसावनपुर	-	"	1243
244	बनकट ज०पिपरी	-	"	1244
245	भुजैनी	-	"	1245
246	भानीपुर	-	"	1246
247	भागीरथपुर	-	"	1247
248	भात	-	"	1248
249	भटेवरा	-	"	1249
250	भिखारी रामपुर	-	"	1250
251	भौरी	-	"	1251
252	भावापुर	-	"	1252
253	भानूपुर	-	"	1253
254	भकोड़ा	-	"	1254
255	भदरभनपुर	-	"	1255
256	मुलईपुर	-	"	1256
257	भगवानपुर ज०सराई	-	"	1257
258	भतथर	-	"	1258
259	भन्डा	-	"	1259
260	भटेवरा	-	"	1260
261	मानीडीह	-	"	1261
262	मसुधी	-	"	1262
263	मानशाहपुर	-	"	1263


उप निबन्धक,
मदोही स०२०१०



तहसीलदार,
मदोही स०२०१०


उपजिलाधिकारी,
मदोही स०२०१०


अपरजिलाधिकारी(वि/रा),
(को०२०१० म० मदोही/१६)


18/4
जिलाधिकारी,
स०२०१० मदोही


उप निबन्धक,
मदोही



अपर जिलाधिकारी (वि०/रा०)
अपर जिला मजिस्ट्रेट
रविदास नगर मदोही

रजिस्ट्रीकरण उप जिला मदोही स0र0न0 में नगरीय क्षेत्र, अर्द्धनगरीय क्षेत्र, तथा ग्रामीण क्षेत्र का वर्गीकरण वर्णानुक्रम में।
ग-ग्रामीण क्षेत्र

नगरीय क्षेत्र का नाम(नगर निगम.....)	नगर पालिका परिषद.....	छावनी क्षेत्र.....	औद्योगिक क्षेत्र)	
क्र0 सं0	राजस्व ग्राम का नाम	मोहल्ले या राजस्व ग्राम कीसीमा निर्धारण सम्बन्धी अन्य विवरण यदि कोई हो, तो (यथा उप मोहल्ला,पट्टी या मजरा का नाम उल्लिखित किया जाय)	परगना या हल्का का नाम	प्रयुक्त किये जाने वाले साफ्टवेयर में आवंटित किया गया वी-कोड
1	2	3	4	5
264	मधु पट्टी	-	मदोही	1264
265	मंगुरा	-	"	1265
266	महुआपुर	-	"	1266
267	महजुदा	-	"	1267
268	महदपुर	-	"	1268
269	महासिंह पट्टी	-	"	1269
270	मकनपुर	-	"	1270
271	मुड़फोड़ा	-	"	1271
272	मई	-	"	1272
273	मानिकपुर	-	"	1273
274	मानिकपुर (चौरीवाला)	-	"	1274
275	माधोरामपुर	-	"	1275
276	मझिलापुर	-	"	1276
277	मईहरदो पट्टी	-	"	1277
278	मनापुर	-	"	1278
279	माधोसिंहपुर	-	"	1279
280	महरमा	-	"	1280
281	मुंशीलाटपुर	-	"	1281
282	मिश्राइनपुर	-	"	1282
283	मर्दनशाहपुर	-	"	1283
284	मिल्कीपुर	-	"	1284
285	मानिकपट्टी	-	"	1285
286	मरदानपुर	-	"	1286
287	याकूबपुर	-	"	1287
288	रामनगर	-	"	1288
289	रमयनपुर	-	"	1289
290	रामपुर	-	"	1290
291	रामचन्द्रपुर	-	"	1291
292	रडई	-	"	1292
293	रयां	-	"	1293


उप निबन्धक,
मदोही स0र0न0
मदोही


तहसीलदार,
मदोही स0र0न0

एस. सी. पांडे
तहसीलदार,
मदोही


उपजिलाधिकारी,
मदोही स0र0न0





अपरजिलाधिकारी(वि/रा),
स0र0न0 मदोही


अपर जिलाधिकारी (वि/रा)
अपर जिला मजिस्ट्रेट
राम विदास नगर मदोही



जिलाधिकारी,
स0र0न0 मदोही


रजिस्ट्रीकरण उप जिला भदोही सं०२०न० में नगरीय क्षेत्र, अर्द्धनगरीय क्षेत्र, तथा ग्रामीण क्षेत्र का वर्गीकरण वर्णानुक्रम में।
ग-ग्रामीण क्षेत्र

नगरीय क्षेत्र का नाम(नगर निगम.....)	नगर पालिका परिषद.....	छावनी क्षेत्र.....	औद्योगिक क्षेत्र)	
क्र० सं०	राजस्व ग्राम का नाम	मोहल्ले या राजस्व ग्राम कीसीमा निर्धारण सम्बन्धी अन्य विवरण यदि कोई हो, तो (यथा उप मोहल्ला,पट्टी या मजरा का नाम उल्लिखित किया जाय)	परगना या हल्का का नाम	प्रयुक्त किये जाने वाले साफ्टवेयर में आवंटित किया गया वी-कोड
1	2	3	4	5
294	रघुनाथपुर	-	भदोही	1294
295	रमलपुर	-	"	1295
296	खेली खास	-	"	1296
297	रामदेव पट्टी	-	"	1297
298	रजपुतान	-	"	1298
299	रघुपुर	-	"	1299
300	रामपुर ज०जगरनाथपुर	-	"	1300
301	रामपुर ज० धसकरी	-	"	1301
302	रामपुर ज०सरोई	-	"	1302
303	लाली का पुरा	-	"	1303
304	लोह चन्दा	-	"	1304
305	लच्छापुरा	-	"	1305
306	लठिया	-	"	1306
307	लागनबारी	-	"	1307
308	लाल मुरलीचक	-	"	1308
309	सुजानपुर	-	"	1309
310	सरायभाव सिंह	-	"	1310
311	सेमरा	-	"	1311
312	सनाथ पट्टी	-	"	1312
313	सरायक्षेत्र शाह	-	"	1313
314	सियरहा	-	"	1314
315	सवलपुर	-	"	1315
316	सिरोली	-	"	1316
317	सिखड़ी	-	"	1317
318	सोनहर महुआ पाटी	-	"	1318
319	सेवापुर	-	"	1319
320	समालकोट	-	"	1320
321	सुरहन	-	"	1321
322	सराय कसराय	-	"	1322
323	सरोई	-	"	1323


उप निबंधक,
भदोही सं०२०न०
उप निबंधक
भदोही


तहसीलदार,
भदोही सं०२०न०


उपजिलाधिकारी
भदोही सं०२०न०



अपरजिलाधिकारी(वि/रा),
सं०२०न० भदोही


जिलाधिकारी,
सं०२०न० भदोही





रजिस्ट्रीकरण उप जिला भदोही स0र0न0 में नगरीय क्षेत्र, अर्द्धनगरीय क्षेत्र, तथा ग्रामीण क्षेत्र का वर्गीकरण वर्णानुक्रम में।
ग-ग्रामीण क्षेत्र

नगरीय क्षेत्र का नाम(नगर निगम.....)	नगर पालिका परिषद.....	छावनी क्षेत्र.....	औद्योगिक क्षेत्र)	
क्र0 सं0	राजस्व ग्राम का नाम	मोहल्ले या राजस्व ग्राम कीसीमा निर्धारण सम्बन्धी अन्य विवरण यदि कोई हो, तो (यथा उप मोहल्ला,पट्टी या मजरा का नाम उल्लिखित किया जाय)	परगना या हल्का का नाम	प्रयुक्त किये जाने वाले साफ्टवेयर में आवंटित किया गया वी-कोड
1	2	3	4	5
324	सुल्तानपुर	-	भदोही	1324
325	सनकडीह	-	"	1325
326	सरायहोला	-	"	1326
327	साझ	-	"	1327
328	श्रीपुर	-	"	1328
329	सम्हई राजपूतानी	-	"	1329
330	सदौपुर	-	"	1330
331	संवरपुर	-	"	1331
332	सिंहपुर	-	"	1332
333	शेरपुर गोपलहां	-	"	1333
334	शुकुलपुर	-	"	1334
335	शिवरामपुर	-	"	1335
336	शेरवां	-	"	1336
337	हरदुआ	-	"	1337
338	हिम्मत का पूरा	-	"	1338
339	हरीपुर	-	"	1339
340	हरिहरपुर	-	"	1340
341	हरजूपुर	-	"	1341
342	हरी पट्टी	-	"	1342
343	हरिचन्दनपुर	-	"	1343
344	होरिलहां	-	"	1344
345	हृदय पट्टी	-	"	1345
346	हड़ही बारी	-	"	1346
347	हड़हा	-	"	1347
348	हरिकरनपुर	-	"	1348


उप निबन्धक,
भदोही स0र0न0
उप निबन्धक
भदोही


तहसीलदार,
भदोही स0र0न0


उप जिलाधिकारी,
भदोही स0र0न0


अपर जिलाधिकारी (वि/रा),
स0र0न0 भदोही
(के0 एच0 सिंह)
अपर जिलाधिकारी (वि0/रा0/
अपर जिला मजिस्ट्रेट
मंत रघुदास नगर भदोही


जिलाधिकारी,
स0र0न0 भदोही



उप जिला संत रविदासनगर भदोही के अधीन विभिन्न भागों (नगरीय,अर्द्धनगरीय तथा ग्रामीण क्षेत्र) में वर्णानुक्रम में अकृषिक भूमि की दरें प्रति वर्गमीटर(बेसिक वैल्यू)

(नगरीय,अर्द्धनगरीय तथा ग्रामीण क्षेत्र) में वर्णानुक्रम में अकृषिक भूमि की दरें प्रति वर्गमीटर(बेसिक वैल्यू)

साफ्टवेयर में आवंटित किया गया वी कोड	मोहल्ले या राजस्व ग्राम का नाम	परगना या वार्ड या हल्का का नाम	नगरीय,अर्द्धनगरीय तथा ग्रामीण क्षेत्र	अकृषिक भूमि की दरें प्रतिवर्गमीटर 04मीटर से कम चौड़े रास्ते पर
1	2	3	4	5
0001	आराजी चक डफलिया	भदोही	नगरीय क्षेत्र	5600
0002	आराजी दरगाह	"	नगरीय क्षेत्र	5600
0005	अहमदगज	"	नगरीय क्षेत्र	5600
0003	आराजी फूलवरियां	"	नगरीय क्षेत्र	5600
0072	अमरौना	"	अर्द्धनगरीय क्षेत्र	4200
0073	अहमदपुर फुलवरिया	"	अर्द्धनगरीय क्षेत्र	4200
1001	अभिया	"	ग्रामीण क्षेत्र	2200
1002	अबरना	"	ग्रामीण क्षेत्र	2200
1003	आनन्दडीह	"	ग्रामीण क्षेत्र	3300
1004	अभोली	"	ग्रामीण क्षेत्र	3300
1005	अहियापुर	"	ग्रामीण क्षेत्र	2200
1006	आना का पुरा	"	ग्रामीण क्षेत्र	2200
1007	अभिलोरी	"	ग्रामीण क्षेत्र	2200
1008	अस्ती	"	ग्रामीण क्षेत्र	2200
1009	अनेगपुर	"	ग्रामीण क्षेत्र	2200
1010	आराजी अमानी	"	ग्रामीण क्षेत्र	2200
1011	आहीपुर	"	ग्रामीण क्षेत्र	2200
1012	असोगापुर	"	ग्रामीण क्षेत्र	2200
1013	अमवां कला	"	ग्रामीण क्षेत्र	3200
1014	अमवा खुर्द	"	ग्रामीण क्षेत्र	2200
1015	अहरा	"	ग्रामीण क्षेत्र	2200
1016	अजयपुर	"	ग्रामीण क्षेत्र	2200
1017	अर्जुनपुर	"	ग्रामीण क्षेत्र	2200
1018	अठगोडवा	"	ग्रामीण क्षेत्र	3300
0004	आलमपुर	"	नगरीय क्षेत्र	5600
1019	इयाई	"	ग्रामीण क्षेत्र	2200
1020	उगई का पुरा	"	ग्रामीण क्षेत्र	3300
1021	उमरी	"	ग्रामीण क्षेत्र	2200
1022	उधोपुर	"	ग्रामीण क्षेत्र	2200
1023	एकौनी	"	ग्रामीण क्षेत्र	2200

उप निबंधक,
भदोही स0२०न0
भदोही

तहसीलदार,
भदोही स0२०न0

उपजिलाधिकारी,
भदोही स0२०न0

अपरजिलाधिकारी(वि/रा),
स0२०न0 भदोही
(के0 एग0 सिंह)

जिलाधिकारी,
स0२०न0 भदोही



उप जिला संत रविदासनगर भदोही के अधीन विभिन्न भागों (नगरीय, अर्द्धनगरीय तथा ग्रामीण क्षेत्र) में वर्णानुक्रम में अकृषिक भूमि की दरें प्रति वर्गमीटर (बेसिक वैल्यू)

(नगरीय, अर्द्धनगरीय तथा ग्रामीण क्षेत्र) में वर्णानुक्रम में अकृषिक भूमि की दरें प्रति वर्गमीटर (बेसिक वैल्यू)

साफ्टवेयर में आवंटित किया गया वी कोड	मोहल्ले या राजस्व ग्राम का नाम	परगना या वार्ड या हल्का का नाम	नगरीय, अर्द्धनगरीय तथा ग्रामीण क्षेत्र	अकृषिक भूमि की दरें प्रति वर्गमीटर 04 मीटर से कम चौड़े रास्ते पर
1	2	3	4	5
0006	काशीपुर	भदोही	नगरीय क्षेत्र	5600
0007	कुसियरा	"	नगरीय क्षेत्र	5600
0008	कस्बा हिस्सा छोटे खों	"	नगरीय क्षेत्र	5600
0009	कस्बा भदोही	"	नगरीय क्षेत्र	5600
0010	कजियाना	"	नगरीय क्षेत्र	5600
0011	कटरा बाजार	"	नगरीय क्षेत्र	5600
0012	केशवा	"	नगरीय क्षेत्र	5600
0074	कौआपुर	"	अर्द्धनगरीय क्षेत्र	4200
0075	कसरायपुर	"	अर्द्धनगरीय क्षेत्र	4200
0076	कुसोड़ा	"	अर्द्धनगरीय क्षेत्र	4200
0077	कैडा	"	अर्द्धनगरीय क्षेत्र	4200
0078	कपूरीपुर	"	अर्द्धनगरीय क्षेत्र	4200
1024	करनपुर	"	ग्रामीण क्षेत्र	2200
1025	कटार ज0शेरपुर	"	ग्रामीण क्षेत्र	2200
1026	कटार ज0पाण्डेयपुर	"	ग्रामीण क्षेत्र	2200
1027	कुढ़वा	"	ग्रामीण क्षेत्र	2200
1028	कीर्तिपुर ज0अभिया	"	ग्रामीण क्षेत्र	2200
1029	कडोर	"	ग्रामीण क्षेत्र	2200
1030	कौडर	"	ग्रामीण क्षेत्र	3300
1031	कीर्तिपुर ज0करियाँव	"	ग्रामीण क्षेत्र	2200
1032	कस्तूरीपुर	"	ग्रामीण क्षेत्र	3300
1033	कोल्हुआ पाण्डेयपुर	"	ग्रामीण क्षेत्र	2200
1034	कल्सापुर	"	ग्रामीण क्षेत्र	2200
1035	करियाँव	"	ग्रामीण क्षेत्र	2200
1036	कन्तीपुर	"	ग्रामीण क्षेत्र	2200
1037	कनकापुर	"	ग्रामीण क्षेत्र	2200
1038	कोकल मऊ	"	ग्रामीण क्षेत्र	2200

उप निबंधक,
भदोही स0र0न0

तहसीलदार,
भदोही स0र0न0

उपजिलाधिकारी,
भदोही स0र0न0


अपरजिलाधिकारी(वि/रा),
स0र0न0 भदोही


जिलाधिकारी,
स0र0न0 भदोही




उप जिला संत रविदासनगर भदोही के अधीन विभिन्न भागों (नगरीय,अर्द्धनगरीय तथा ग्रामीण क्षेत्र) में वर्णानुक्रम में अकृषिक भूमि की दरें प्रति वर्गमीटर(बेसिक वैल्यू)


(नगरीय,अर्द्धनगरीय तथा ग्रामीण क्षेत्र) में वर्णानुक्रम में अकृषिक भूमि की दरें प्रति वर्गमीटर(बेसिक वैल्यू)				
साफ्टवेयर में आवंटित किया गया वी कोड	मोहल्ले या राजस्व ग्राम का नाम	परगना या वार्ड या हल्का का नाम	नगरीय,अर्द्धनगरीय तथा ग्रामीण क्षेत्र	अकृषिक भूमि की दरें प्रतिवर्गमीटर 0.4मीटर से कम चौड़े रास्ते पर
1	2	3	4	5
1039	किसुनापुर	"	ग्रामीण क्षेत्र	2200
1040	कन्तीरामपुर	"	ग्रामीण क्षेत्र	2200
1041	कोइलरा सानी	"	ग्रामीण क्षेत्र	2200
1042	कलीपुर	"	ग्रामीण क्षेत्र	2200
1043	कुछिया	"	ग्रामीण क्षेत्र	2200
1044	कोम	"	ग्रामीण क्षेत्र	2200
1045	कंधिया	"	ग्रामीण क्षेत्र	3300
1046	कपालडीह	"	ग्रामीण क्षेत्र	2200
1047	कन्दोई	"	ग्रामीण क्षेत्र	3300
1048	कन्तापुर	"	ग्रामीण क्षेत्र	2200
1049	कछुआबोझ	"	ग्रामीण क्षेत्र	2200
1050	कोल्हड	"	ग्रामीण क्षेत्र	3700
1051	किशुनपुर टेफारी	"	ग्रामीण क्षेत्र	2200
1052	कुम्भापुर	"	ग्रामीण क्षेत्र	2200
1053	कुरैया	"	ग्रामीण क्षेत्र	2200
1054	खेमापुर	"	ग्रामीण क्षेत्र	2200
1055	खरगसेन पट्टी	"	ग्रामीण क्षेत्र	3300
1056	खरकपुर	"	ग्रामीण क्षेत्र	2200
0013	गोरियाना	"	नगरीय क्षेत्र	5600
0079	गंगापुर	"	अर्द्धनगरीय क्षेत्र	4200
1057	गहोरवा	"	ग्रामीण क्षेत्र	2200
1058	गोदमा	"	ग्रामीण क्षेत्र	2200
1059	गोपीपुर	"	ग्रामीण क्षेत्र	2200
1060	गौरा	"	ग्रामीण क्षेत्र	3300
1061	गंगारामपुर	"	ग्रामीण क्षेत्र	2200
1062	गडौरा	"	ग्रामीण क्षेत्र	2200
1063	गोकुलपट्टी	"	ग्रामीण क्षेत्र	2200


उप निबन्धक,
अर्द्धनगरीय,
भदोही


तहसीलदार,
भदोही स0र0न0
एस. पी. सि. 1055


उपजिलाधिकारी,
भदोही स0र0न0


अपरजिलाधिकारी(वि/रा),
स0र0न0 भदोही


जिलाधिकारी,
स0र0न0 भदोही

(के0 एन0 सिंह)




अपर जिलाधिकारी (वि/रा)/
अपर जिला मजिस्ट्रेट
संत रविदास नगर भदोही


उप जिला संत रविदासनगर भदोही के अधीन विभिन्न भागों (नगरीय, अर्द्धनगरीय तथा ग्रामीण क्षेत्र) में वर्णानुकम में अकृषिक भूमि की दरें प्रति वर्गमीटर (बेसिक वैल्यू)

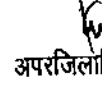
(नगरीय, अर्द्धनगरीय तथा ग्रामीण क्षेत्र) में वर्णानुकम में अकृषिक भूमि की दरें प्रति वर्गमीटर (बेसिक वैल्यू)


साफ्टवेयर में आवंटित किया गया वी कोड	मोहल्ले या राजस्व ग्राम का नाम	परगना या वार्ड या हल्का का नाम	नगरीय, अर्द्धनगरीय तथा ग्रामीण क्षेत्र	अकृषिक भूमि की दरें प्रति वर्गमीटर 09 मीटर से कम चौड़े रास्ते पर
1	2	3	4	5
1064	गुरखुलिया	भदोही	ग्रामीण क्षेत्र	2200
1065	गोडा जमुनाजती	"	ग्रामीण क्षेत्र	2200
1066	गोडा चमरहटा	"	ग्रामीण क्षेत्र	2200
1067	गुआली	"	ग्रामीण क्षेत्र	3300
1068	गोडा मीर इमामअली	"	ग्रामीण क्षेत्र	2200
1069	गोविन्दपुर	"	ग्रामीण क्षेत्र	2200
0014	गोपाल पट्टी	"	नगरीय क्षेत्र	5600
0015	गुलैरा	"	नगरीय क्षेत्र	5600
1070	गोपालपुर	"	ग्रामीण क्षेत्र	2200
0016	घमहापुर	"	नगरीय क्षेत्र	5600
1071	घुरीपुर	"	ग्रामीण क्षेत्र	2200
1072	घटमापुर	"	ग्रामीण क्षेत्र	2200
0017	चकइनायत	"	नगरीय क्षेत्र	5600
0018	चकबसुही	"	नगरीय क्षेत्र	5600
0019	चक सैफ	"	नगरीय क्षेत्र	5600
0020	चकमीरा सैययद रसूल	"	नगरीय क्षेत्र	5600
1073	चकलोकई	"	ग्रामीण क्षेत्र	2200
1074	चकसार बढिया	"	ग्रामीण क्षेत्र	2200
1075	चककेसरी	"	ग्रामीण क्षेत्र	2200
1076	चक जोतराय	"	ग्रामीण क्षेत्र	2200
1077	चक जगबन्धन	"	ग्रामीण क्षेत्र	2200
1078	चक बनवारी	"	ग्रामीण क्षेत्र	2200
1079	चक खुशहाल	"	ग्रामीण क्षेत्र	2200
1080	चक कुसही	"	ग्रामीण क्षेत्र	2200
1081	चक रामरतन	"	ग्रामीण क्षेत्र	2200
1082	चक टेकी	"	ग्रामीण क्षेत्र	2200


उप निबन्धक,
भदोही स0२०००
उप निबन्धक,
भदोही


तहसीलदार,
भदोही स0२०००


उपजिलाधिकारी,
भदोही स0२०००


अपरजिलाधिकारी(वि/रा),
स0२००० भदोही


जिलाधिकारी,
स0२००० भदोही



उप जिला संत रविदासनगर भदोही के अधीन विभिन्न भागों (नगरीय, अर्द्धनगरीय तथा ग्रामीण क्षेत्र) में वर्णानुक्रम में अकृषिक भूमि की दरें प्रति वर्गमीटर (बेसिक वैल्यू)

(नगरीय, अर्द्धनगरीय तथा ग्रामीण क्षेत्र) में वर्णानुक्रम में अकृषिक भूमि की दरें प्रति वर्गमीटर (बेसिक वैल्यू)				
साफ्टवेयर में आवंटित किया गया वी कोड	मोहल्ले या राजस्व ग्राम का नाम	परगना या वार्ड या हल्का का नाम	नगरीय, अर्द्धनगरीय तथा ग्रामीण क्षेत्र	अकृषिक भूमि की दरें प्रति वर्गमीटर 04 मीटर से कम चौड़े रास्ते पर
1	2	3	4	5
1083	चक बंसीधर	भदोही	ग्रामीण क्षेत्र	2200
1084	चौगुना	"	ग्रामीण क्षेत्र	2200
1085	चक जानकी	"	ग्रामीण क्षेत्र	2200
1086	चकिया उर्फ उदई का पुरा	"	ग्रामीण क्षेत्र	2200
1087	चक कछुआ	"	ग्रामीण क्षेत्र	2200
1088	चक भैसहिया	"	ग्रामीण क्षेत्र	2200
1089	चक दुरा	"	ग्रामीण क्षेत्र	2200
1090	चौरापुर वैदान	"	ग्रामीण क्षेत्र	2200
1091	चक गौसाई	"	ग्रामीण क्षेत्र	2200
1092	चक बैजनाथ	"	ग्रामीण क्षेत्र	3300
1093	चक चन्दा	"	ग्रामीण क्षेत्र	2200
1094	चक वैदिक	"	ग्रामीण क्षेत्र	2200
1095	चकगोल्हा	"	ग्रामीण क्षेत्र	2200
1096	चक लेहरा	"	ग्रामीण क्षेत्र	2200
1097	चक हरिकेश	"	ग्रामीण क्षेत्र	2200
1098	चक पुरई	"	ग्रामीण क्षेत्र	2200
1099	चक भगवान	"	ग्रामीण क्षेत्र	2200
1100	चक किशुन राय	"	ग्रामीण क्षेत्र	2200
1101	चक भवानीदास	"	ग्रामीण क्षेत्र	2200
1102	चक पडरी	"	ग्रामीण क्षेत्र	2200
1103	चक नवाजी न.कोछिया	"	ग्रामीण क्षेत्र	2200
1104	चक वैजू	"	ग्रामीण क्षेत्र	2200
1105	चक कुमार जती	"	ग्रामीण क्षेत्र	3300
1106	चक जीवरानी	"	ग्रामीण क्षेत्र	2200
1107	चतुर्भजपुर	"	ग्रामीण क्षेत्र	2200
1108	चक हेमराज	"	ग्रामीण क्षेत्र	2200
1109	चक शेरवाँ	"	ग्रामीण क्षेत्र	2200

उप निबन्धक,
भदोही सं०२०००

तहसीलदार,
भदोही सं०२०००

उपजिलाधिकारी,
भदोही सं०२०००

अपरजिलाधिकारी (वि/रा),
सं०२००० भदोही

18/9
जिलाधिकारी,
सं०२००० भदोही

उप निबन्धक,
भदोही

तहसीलदार,
भदोही


उपजिलाधिकारी,
भदोही

अपरजिलाधिकारी (वि/रा),
सं०२००० भदोही

जिलाधिकारी,
सं०२००० भदोही


उप जिला संत रविदासनगर भदोही के अधीन विभिन्न भागों (नगरीय,अर्द्धनगरीय तथा ग्रामीण क्षेत्र) में वर्णानुक्रम में अकृषिक भूमि की दरें प्रति वर्गमीटर(बेसिक वैल्यू)


(नगरीय,अर्द्धनगरीय तथा ग्रामीण क्षेत्र) में वर्णानुक्रम में अकृषिक भूमि की दरें प्रति वर्गमीटर(बेसिक वैल्यू)				
साफ्टवेयर में आवंटित किया गया वी कोड	मोहल्ले या राजस्व ग्राम का नाम	परगना या वार्ड या हल्का का नाम	नगरीय,अर्द्धनगरीय तथा ग्रामीण क्षेत्र	अकृषिक भूमि की दरें प्रतिवर्गमीटर 04मीटर से कम चौड़े रास्ते पर
1	2	3	4	5
1110	चवरे	भदोही	ग्रामीण क्षेत्र	2200
1111	चौधरीपुर	"	ग्रामीण क्षेत्र	2200
1112	चौरीदानू पट्टी	"	ग्रामीण क्षेत्र	3700
1113	चौरी निदूर पट्टी	"	ग्रामीण क्षेत्र	3300
1114	चक भूईधर	"	ग्रामीण क्षेत्र	3700
1115	चनईपुर	"	ग्रामीण क्षेत्र	2200
1116	चन्दापुर	"	ग्रामीण क्षेत्र	2200
1117	चक बसावन	"	ग्रामीण क्षेत्र	2200
1118	चक मुगलानी	"	ग्रामीण क्षेत्र	2200
1119	चौदी गहना	"	ग्रामीण क्षेत्र	2200
1120	चक विश्राम	"	ग्रामीण क्षेत्र	2200
1121	चक सनाथ	"	ग्रामीण क्षेत्र	2200
1122	चक उधवा माफी	"	ग्रामीण क्षेत्र	2200
1123	चौबेपुर सुदिष्ट	"	ग्रामीण क्षेत्र	2200
1124	चकधरनी	"	ग्रामीण क्षेत्र	2200
1125	चक वामदेव	"	ग्रामीण क्षेत्र	2200
0021	चकदीवान गन	"	नगरीय क्षेत्र	5600
0022	चकअब्दुल करीम उर्फ काजीपुर	"	नगरीय क्षेत्र	5600
1126	चकधरनी	"	ग्रामीण क्षेत्र	2200
1127	चन्दापुर	"	ग्रामीण क्षेत्र	2200
1128	चकहरि	"	ग्रामीण क्षेत्र	2200
1129	चकनवाजी जमकनपुर	"	ग्रामीण क्षेत्र	2200
1130	चौरी खास	"	ग्रामीण क्षेत्र	3700
0023	छेड़ीबीर	"	नगरीय क्षेत्र	5600
1131	छतमा	"	ग्रामीण क्षेत्र	2200
1132	छतरी का पुरा	"	ग्रामीण क्षेत्र	2200
1133	छपरिया	"	ग्रामीण क्षेत्र	2200
1134	छनौरा	"	ग्रामीण क्षेत्र	2200
1135	छितिउना	"	ग्रामीण क्षेत्र	2200


उप निबंधक,
भदोही 508000
उप निबंधक


तहसीलदार,
भदोही 508000


उपजिलाधिकारी,
भदोही 508000



अपरजिलाधिकारी(वि/रा),
508000 भदोही
(कि० एच० सिंह)



जिलाधिकारी,
508000 भदोही


उप निबंधक (वि/रा) /
अपर जिला मजिस्ट्रेट
संत रविदास नगर भदोही

उप जिला संत रविदासनगर मदोही के अधीन विभिन्न भागों (नगरीय, अर्द्धनगरीय तथा ग्रामीण क्षेत्र) में वर्णानुक्रम में अकृषिक भूमि की दरें प्रति वर्गमीटर (बेसिक वैल्यू)


(नगरीय, अर्द्धनगरीय तथा ग्रामीण क्षेत्र) में वर्णानुक्रम में अकृषिक भूमि की दरें प्रति वर्गमीटर (बेसिक वैल्यू)				
साफ्टवेयर में आवंटित किया गया वी कोड	मोहल्ले या राजस्व ग्राम का नाम	परगना या वार्ड या हल्का का नाम	नगरीय, अर्द्धनगरीय तथा ग्रामीण क्षेत्र	अकृषिक भूमि की दरें प्रति वर्गमीटर 0.4 मीटर से कम चौड़े रास्ते पर
1	2	3	4	5
0024	जमीनशोर उर्फ शेखपुर बाग	मदोही	नगरीय क्षेत्र	5600
0026	जलालपुर	"	नगरीय क्षेत्र	5600
0027	जाहिदपुर	"	नगरीय क्षेत्र	5600
0028	जल्लापुर	"	नगरीय क्षेत्र	5600
0029	जमुन्द	"	नगरीय क्षेत्र	5600
0030	जोगीबीर (मर्यादपट्टी)	"	नगरीय क्षेत्र	5600
0080	जयरामपुर खास	"	अर्द्धनगरीय क्षेत्र	4200
0081	जमुनीपुर वाद फर्राश	"	अर्द्धनगरीय क्षेत्र	4200
1136	जगतीपुर	"	ग्रामीण क्षेत्र	2200
1137	जगदीशपुर	"	ग्रामीण क्षेत्र	2200
1138	जमुनीपुर अठगोडवाउर्फ मोढ़	"	ग्रामीण क्षेत्र	3300
1139	जमुआ	"	ग्रामीण क्षेत्र	3700
1140	जगदीशपुर सुजान	"	ग्रामीण क्षेत्र	2200
1141	जददपुर	"	ग्रामीण क्षेत्र	2200
1142	जगरनाथपुर	"	ग्रामीण क्षेत्र	2200
1143	जोल्हापुर	"	ग्रामीण क्षेत्र	2200
1144	जयरामपुर सीर	"	ग्रामीण क्षेत्र	2200
0082	झिंगटेपुर	"	अर्द्धनगरीय	4200
1145	झोरी सोनबरसा	"	ग्रामीण क्षेत्र	2200
1146	टिकैतपुर	"	ग्रामीण क्षेत्र	2200
1147	टेमा जमीने शेरपुर	"	ग्रामीण क्षेत्र	2200
1148	टेमा ज0श्रीपुर	"	ग्रामीण क्षेत्र	2200
1149	ठठरा	"	ग्रामीण क्षेत्र	2200
1150	डुहियाभान	"	ग्रामीण क्षेत्र	2200
1151	डुहिया	"	ग्रामीण क्षेत्र	2200
1152	डंगहर	"	ग्रामीण क्षेत्र	2200


उप निबन्धक,
मदोही स0र0न0
उप निबन्धक
मदोही


तहसीलदार,
मदोही स0र0न0
उप निबन्धक
मदोही


अपरजिलाधिकारी (वि/रा),
स0र0न0 मदोही


जिलाधिकारी,
स0र0न0 मदोही



अपर जिलाधिकारी (वि/रा) /
अपर जिला मजिस्ट्रेट
संत रविदासनगर, मदोही

उप जिला संत रविदासनगर भदोही के अधीन विभिन्न भागों (नगरीय,अर्द्धनगरीय तथा ग्रामीण क्षेत्र) में वर्णानुक्रम में अकृषिक भूमि की दरें प्रति वर्गमीटर(बेसिक वैल्यू)

(नगरीय,अर्द्धनगरीय तथा ग्रामीण क्षेत्र) में वर्णानुक्रम में अकृषिक भूमि की दरें प्रति वर्गमीटर(बेसिक वैल्यू)				
साफ्टवेयर में आवंटित किया गया वी कोड	मोहल्ले या राजस्व ग्राम का नाम	परगना या वार्ड या हल्का का नाम	नगरीय,अर्द्धनगरीय तथा ग्रामीण क्षेत्र	अकृषिक भूमि की दरें प्रतिवर्गमीटर 04मीटर से कम चौड़े रास्ते पर
1	2	3	4	5
1153	डुढवा कुकरोठी	भदोही	ग्रामीण क्षेत्र	2200
1154	डीह कोइरान	"	ग्रामीण क्षेत्र	2200
1155	डोमनपुर चिवटहिया	"	ग्रामीण क्षेत्र	2200
1156	डुढवा धरमपुरी	"	ग्रामीण क्षेत्र	3300
0031	ताल भुजैला	"	नगरीय क्षेत्र	5600
0032	तकिया कल्लन शाह	"	नगरीय क्षेत्र	5600
1157	तुलापुर	"	ग्रामीण क्षेत्र	2200
1158	तेजासिंहपुर	"	ग्रामीण क्षेत्र	2200
1159	तुलसीपुर	"	ग्रामीण क्षेत्र	2200
1160	ताल सुपैला	"	ग्रामीण क्षेत्र	2200
1161	तुलसीचक	"	ग्रामीण क्षेत्र	2200
1162	तिलंगरा	"	ग्रामीण क्षेत्र	2200
1163	दयालपुर	"	ग्रामीण क्षेत्र	2200
1164	देवदासपुर	"	ग्रामीण क्षेत्र	3300
1165	दानुपुर पट्टी पूरब	"	ग्रामीण क्षेत्र	3300
1166	दारा पट्टी	"	ग्रामीण क्षेत्र	2200
1167	दुर्जनपुर	"	ग्रामीण क्षेत्र	2200
1168	दतीपुर ज.वहरी	"	ग्रामीण क्षेत्र	2200
1169	दरुनहा	"	ग्रामीण क्षेत्र	3300
1170	दुबहा	"	ग्रामीण क्षेत्र	2200
1171	दुलमदासपुर	"	ग्रामीण क्षेत्र	2200
0033	धौरहरा	"	नगरीय क्षेत्र	5600
1172	धनापुर	"	ग्रामीण क्षेत्र	3300
0034	धसकरी	"	नगरीय क्षेत्र	2200
1173	धनऊपुर	"	ग्रामीण क्षेत्र	2200

उप निबन्धक,
भदोही 302020
उप निबन्धक
भदोही

तहसीलदार,
भदोही 302020
उप निबन्धक

उपजिलाधिकारी,
भदोही 302020

अपरजिलाधिकारी(वि/रा),
302020 भदोही
(के० एन० सिंह)

जिलाधिकारी,
302020 भदोही



अपर जिलाधिकारी (वि/रा) /
अपर जिला मजिस्ट्रेट
संत रविदास नगर भदोही

उप जिला संत रविदासनगर भदोही के अधीन विभिन्न भागों (नगरीय, अर्द्धनगरीय तथा ग्रामीण क्षेत्र) में वर्णानुक्रम में अकृषिक भूमि की दरें प्रति वर्गमीटर (बेसिक वैल्यू)

(नगरीय, अर्द्धनगरीय तथा ग्रामीण क्षेत्र) में वर्णानुक्रम में अकृषिक भूमि की दरें प्रति वर्गमीटर (बेसिक वैल्यू)

साफ्टवेयर में आवंटित किया गया वी कोड	मोहल्ले या राजस्व ग्राम का नाम	परगना या वार्ड या हल्का का नाम	नगरीय, अर्द्धनगरीय तथा ग्रामीण क्षेत्र	अकृषिक भूमि की दरें प्रति वर्गमीटर 04 मीटर से कम चौड़े रास्ते पर
1	2	3	4	5
0035	निजामपुर	भदोही	नगरीय क्षेत्र	5600
0083	नूरपुर	"	अर्द्धनगरीय क्षेत्र	4200
0084	नई बाजार	"	अर्द्धनगरीय क्षेत्र	4200
1174	नवतर खुत बोलवा	"	ग्रामीण क्षेत्र	2200
1175	नमकसार नोनारी	"	ग्रामीण क्षेत्र	2200
1176	नवलपुर	"	ग्रामीण क्षेत्र	2200
1177	नीवी	"	ग्रामीण क्षेत्र	2200
1178	निदिउरा	"	ग्रामीण क्षेत्र	2200
1179	नरोत्तामपुर उर्फ यमरूपट्टी	"	ग्रामीण क्षेत्र	3300
1180	नवतर दुद बरदहा	"	ग्रामीण क्षेत्र	2200
1181	नेवादा कला	"	ग्रामीण क्षेत्र	3300
1182	नगुआ	"	ग्रामीण क्षेत्र	2200
1183	नेवादा खुर्द	"	ग्रामीण क्षेत्र	2200
1184	नरहरपुर	"	ग्रामीण क्षेत्र	2200
1185	निदूर	"	ग्रामीण क्षेत्र	2200
1186	नागमलपुर	"	ग्रामीण क्षेत्र	3300
1187	नयनपुर	"	ग्रामीण क्षेत्र	3300
1188	नरपतपुर	"	ग्रामीण क्षेत्र	3300
0036	पकरी ज0 गंगापुर	"	नगरीय क्षेत्र	5600
0037	पूरे पीर खों	"	नगरीय क्षेत्र	5600
0038	पूरे दरों	"	नगरीय क्षेत्र	5600
0039	पूरे राम सहाय	"	नगरीय क्षेत्र	5600
0040	पूरे शाम	"	नगरीय क्षेत्र	5600
0041	पूरे रहीम खों	"	नगरीय क्षेत्र	5600
0043	पूरे नूर खों	"	नगरीय क्षेत्र	5600
0042	पूरे नूर इस्लाम	"	नगरीय क्षेत्र	5600
0044	पश्चिम तरफ	"	नगरीय क्षेत्र	5600
0045	पूरे गुलाम ईशा	"	नगरीय क्षेत्र	5600
0046	पंचभैया	"	नगरीय क्षेत्र	5600

उप निबंधक,
भदोही सं०००००
उप जिला
भदोही

तहसीलदार,
भदोही सं०००००
उप जिला
भदोही


उपजिलाधिकारी,
भदोही सं०००००
उप जिला
भदोही

अपरजिलाधिकारी (वि/रा),
सं००००० भदोही
उप जिला
भदोही

जिलाधिकारी,
सं००००० भदोही


उप जिला संत रविदासनगर भदोही के अधीन विभिन्न भागों (नगरीय, अर्द्धनगरीय तथा ग्रामीण क्षेत्र) में वर्णानुक्रम में अकृषिक भूमि की दरें प्रति वर्गमीटर (बेसिक वैल्यू)

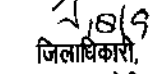
(नगरीय, अर्द्धनगरीय तथा ग्रामीण क्षेत्र) में वर्णानुक्रम में अकृषिक भूमि की दरें प्रति वर्गमीटर (बेसिक वैल्यू)				
साफ्टवेयर में आवंटित किया गया वी कोड	मोहल्ले या राजस्व ग्राम का नाम	परगना या वार्ड या हल्का का नाम	नगरीय, अर्द्धनगरीय तथा ग्रामीण क्षेत्र	अकृषिक भूमि की दरें प्रति वर्गमीटर से कम चौड़े रास्ते पर
1	2	3	4	5
0047	पूरे साहबजादा	भदोही	नगरीय क्षेत्र	5600
0048	पनवरिया	"	नगरीय क्षेत्र	5600
0085	पंथरहा	"	अर्द्धनगरीय क्षेत्र	4200
0086	प्रजापतिपुर	"	अर्द्धनगरीय क्षेत्र	4200
1189	पाण्डेयपुर	"	ग्रामीण क्षेत्र	2200
1190	पयागपुर	"	ग्रामीण क्षेत्र	2200
1191	पूरे खुशहाल	"	ग्रामीण क्षेत्र	2200
1192	पूरे मनोहर	"	ग्रामीण क्षेत्र	2200
1193	पूरे दरियाव	"	ग्रामीण क्षेत्र	2200
1194	पूरे सनाथ	"	ग्रामीण क्षेत्र	2200
1195	पूरे दवन	"	ग्रामीण क्षेत्र	2200
1196	पूरे रया	"	ग्रामीण क्षेत्र	2200
1197	पट्टी बेजाँव	"	ग्रामीण क्षेत्र	3300
1198	प्रताप सिंह पट्टी	"	ग्रामीण क्षेत्र	2200
1199	पूरे किशुन सिंह	"	ग्रामीण क्षेत्र	2200
1200	परसपुर विझवनिया	"	ग्रामीण क्षेत्र	2200
1201	पिपरी	"	ग्रामीण क्षेत्र	2200
1202	परगासपुर	"	ग्रामीण क्षेत्र	2200
1203	परसोत्तमपुर	"	ग्रामीण क्षेत्र	2200
1204	परसोत्तम पट्टी	"	ग्रामीण क्षेत्र	2200
1205	परसीपुर	"	ग्रामीण क्षेत्र	3700
1206	प्रेमराजपुर	"	ग्रामीण क्षेत्र	2200
1207	पचपटिया	"	ग्रामीण क्षेत्र	2200
1208	परसोत्तमपुर	"	ग्रामीण क्षेत्र	2200
1209	पल्हैया	"	ग्रामीण क्षेत्र	2200
1210	पिपरिस	"	ग्रामीण क्षेत्र	2200
1211	पूरे बदल	"	ग्रामीण क्षेत्र	2200
1212	परऊपुर	"	ग्रामीण क्षेत्र	3300
0087	फत्तुपुर अमरोना	"	अर्द्धनगरीय क्षेत्र	4200


उप निबंधक,
भदोही सं०२०१०
उप निबंधक
भदोही


तहसीलदार,
भदोही सं०२०१०


उपजिलाधिकारी,
भदोही सं०२०१०


अपरजिलाधिकारी (वि/रा),
सं०२०१० भदोही


जिलाधिकारी,
सं०२०१० भदोही



प्रारूप-2

उप जिला संत रविदासनगर भदोही के अधीन विभिन्न भागों (नगरीय, अर्द्धनगरीय तथा ग्रामीण क्षेत्र) में वर्णानुक्रम में अकृषिक भूमि की दरें प्रति वर्गमीटर (बेसिक वैल्यू)

(नगरीय, अर्द्धनगरीय तथा ग्रामीण क्षेत्र) में वर्णानुक्रम में अकृषिक भूमि की दरें प्रति वर्गमीटर (बेसिक वैल्यू)

साफ्टवेयर में आवंटित किया गया वी कोड	मोहल्ले या राजस्व ग्राम का नाम	परगना या वार्ड या हल्का का नाम	नगरीय, अर्द्धनगरीय तथा ग्रामीण क्षेत्र	अकृषिक भूमि की दरें प्रति वर्गमीटर 0.4 मीटर से कम चौड़े रास्ते पर
1	2	3	4	5
0088	फत्तुपुर दरगाह	भदोही	अर्द्धनगरीय क्षेत्र	4200
1213	फत्तुपुर बभनाथ	"	ग्रामीण क्षेत्र	2200
0049	बाजार रूस्तम खॉ	"	नगरीय क्षेत्र	5600
0050	बाग रूस्तम खॉ	"	नगरीय क्षेत्र	5600
0051	बौलिया	"	नगरीय क्षेत्र	5600
0052	बाग तलाब सरदार खॉ	"	नगरीय क्षेत्र	5600
0053	बाजार सलावत खॉ	"	नगरीय क्षेत्र	5600
0054	बाजार सरदार खॉ	"	नगरीय क्षेत्र	5600
0055	बूढ़ा पट्टी	"	नगरीय क्षेत्र	5600
1214	बच्छ पट्टी	"	ग्रामीण क्षेत्र	2200
1215	बल्ली का पूरा	"	ग्रामीण क्षेत्र	2200
1216	बहुता सरदार	"	ग्रामीण क्षेत्र	2200
1217	बहुता चकडाही	"	ग्रामीण क्षेत्र	2200
1218	बसुही	"	ग्रामीण क्षेत्र	2200
1219	बहुता सुजान गिरि	"	ग्रामीण क्षेत्र	2200
1220	बेला	"	ग्रामीण क्षेत्र	2200
1221	बहरिया	"	ग्रामीण क्षेत्र	2200
1222	बीरभद्र पट्टी	"	ग्रामीण क्षेत्र	2200
1223	बरमोहनी	"	ग्रामीण क्षेत्र	2200
1224	बदली का पूरा	"	ग्रामीण क्षेत्र	2200
1225	बहरैची	"	ग्रामीण क्षेत्र	2200
1226	बहरैची	"	ग्रामीण क्षेत्र	2200
1227	बलिभद्रपुर	"	ग्रामीण क्षेत्र	2200
1228	बसपरा	"	ग्रामीण क्षेत्र	2200
1229	बिशुनपुर	"	ग्रामीण क्षेत्र	2200
1230	बनकट	"	ग्रामीण क्षेत्र	2200
1231	बेदमनपुर	"	ग्रामीण क्षेत्र	3700
1232	बरैला	"	ग्रामीण क्षेत्र	3300
1233	बहरी	"	ग्रामीण क्षेत्र	2200
1234	बाग अमानी	"	ग्रामीण क्षेत्र	2200

उप निबंधक,
भदोही सं०२०१०

तहसीलदार,
भदोही सं०२०१०
एस. पी. पाण्डेय

उपजिलाधिकारी,
भदोही सं०२०१०

अपरजिलाधिकारी (वि/रा),
सं०२०१० भदोही
(के० एन० सिंह)
अपर जिला मजिस्ट्रेट
संत रविदास नगर भदोही

जिलाधिकारी,
सं०२०१० भदोही




उप जिला संत रविदासनगर भदोही के अधीन विभिन्न भागों (नगरीय, अर्द्धनगरीय तथा ग्रामीण क्षेत्र) में वर्णानुक्रम में अकृषिक भूमि की दरें प्रति वर्गमीटर (बेसिक वैल्यू)

(नगरीय, अर्द्धनगरीय तथा ग्रामीण क्षेत्र) में वर्णानुक्रम में अकृषिक भूमि की दरें प्रति वर्गमीटर (बेसिक वैल्यू)

साफ्टवेयर में आवंटित किया गया वी कोड	मोहल्ले या राजस्व ग्राम का नाम	परगना या वाई या हल्का का नाम	नगरीय, अर्द्धनगरीय तथा ग्रामीण क्षेत्र	अकृषिक भूमि की दरें प्रति वर्गमीटर 0.4 मीटर से कम चौड़े रास्ते पर
1	2	3	4	5
1235	बनकट ज०सर्राई	भदोही	ग्रामीण क्षेत्र	3300
1236	बीसा का पूरा	"	ग्रामीण क्षेत्र	2200
1237	बीरा पट्टी	"	ग्रामीण क्षेत्र	2200
1238	बरदहा	"	ग्रामीण क्षेत्र	3300
1239	बौरीबोझ	"	ग्रामीण क्षेत्र	2200
1240	बीरापुर	"	ग्रामीण क्षेत्र	2200
1241	बढ़ियानी	"	ग्रामीण क्षेत्र	2200
1242	बिसही	"	ग्रामीण क्षेत्र	2200
1243	बलिभद्रपुर	"	ग्रामीण क्षेत्र	2200
1244	बसन्तपुर	"	ग्रामीण क्षेत्र	2200
1245	बसावनपुर	"	ग्रामीण क्षेत्र	2200
1246	बनकट ज०मिपरी	"	ग्रामीण क्षेत्र	2200
0089	भीमसेनपुर	"	अर्द्धनगरीय क्षेत्र	4200
0090	भिखारीपुर	"	अर्द्धनगरीय क्षेत्र	4200
1247	भुजैनी	"	ग्रामीण क्षेत्र	2200
1248	भानीपुर	"	ग्रामीण क्षेत्र	2200
1249	भागीरथपुर	"	ग्रामीण क्षेत्र	2200
1250	भात	"	ग्रामीण क्षेत्र	2200
1251	भटेवरा	"	ग्रामीण क्षेत्र	2200
1252	भिखारी रामपुर	"	ग्रामीण क्षेत्र	2200
1253	भौरी	"	ग्रामीण क्षेत्र	2200
1254	भावापुर	"	ग्रामीण क्षेत्र	2200
1255	भानूपुर	"	ग्रामीण क्षेत्र	2200
1256	भकोडा	"	ग्रामीण क्षेत्र	2200
1257	भदरमनपुर	"	ग्रामीण क्षेत्र	2200
1258	भुलईपुर	"	ग्रामीण क्षेत्र	2200
1259	भगवानपुर ज०सर्राई	"	ग्रामीण क्षेत्र	2200
1260	भवथर	"	ग्रामीण क्षेत्र	2200
1261	भन्डा	"	ग्रामीण क्षेत्र	2200
1262	भटेवरा	"	ग्रामीण क्षेत्र	2200
0056	मर्याद पट्टी	"	नगरीय क्षेत्र	5600

उप निबन्धक,
भदोही स०२०७०

तहसीलदार,
भदोही स०२०७०





अपरजिलाधिकारी (वि/रा),
स०२०७० भदोही
(के. २०० रि.०)


जिलाधिकारी,
स०२०७० भदोही

उप जिला संत रविदासनगर भदोही के अधीन विभिन्न भागों (नगरीय, अर्द्धनगरीय तथा ग्रामीण क्षेत्र) में वर्णानुक्रम में अकृषिक भूमि की दरें प्रति वर्गमीटर (बेसिक वैल्यू)

(नगरीय, अर्द्धनगरीय तथा ग्रामीण क्षेत्र) में वर्णानुक्रम में अकृषिक भूमि की दरें प्रति वर्गमीटर (बेसिक वैल्यू)				
साफ्टवेयर में आवंटित किया गया वी कोड	मोहल्ले या राजस्व ग्राम का नाम	परगना या वार्ड या हल्का का नाम	नगरीय, अर्द्धनगरीय तथा ग्रामीण क्षेत्र	अकृषिक भूमि की दरें प्रति वर्गमीटर 0.4 मीटर से कम चौड़े रास्ते पर
1	2	3	4	5
0057	मथुरापुर	भदोही	नगरीय क्षेत्र	5600
0058	मलिकाना	"	नगरीय क्षेत्र	5600
0059	मदारीपुर (खिड़वा परसपुर)	"	नगरीय क्षेत्र	5600
0060	मामदेवपुर	"	नगरीय क्षेत्र	5600
0091	मलेपुर	"	अर्द्धनगरीय क्षेत्र	4200
0092	मनापुर (सुरियावा से सटे)	"	अर्द्धनगरीय क्षेत्र	4200
0093	मकदूमपुर	"	अर्द्धनगरीय क्षेत्र	4200
0094	महबूबपुर	"	अर्द्धनगरीय क्षेत्र	4200
1263	मानीडीह	"	ग्रामीण क्षेत्र	2200
1264	मसुधी	"	ग्रामीण क्षेत्र	3300
1265	मानशाहपुर	"	ग्रामीण क्षेत्र	2200
1266	मधु पट्टी	"	ग्रामीण क्षेत्र	2200
1267	मंगुरा	"	ग्रामीण क्षेत्र	2200
1268	महुआपुर	"	ग्रामीण क्षेत्र	3300
1269	महजूदा	"	ग्रामीण क्षेत्र	2200
1270	महदेपुर	"	ग्रामीण क्षेत्र	2200
1271	महासिंह पट्टी	"	ग्रामीण क्षेत्र	2200
1272	मकनपुर	"	ग्रामीण क्षेत्र	3300
1273	मुडफोडा	"	ग्रामीण क्षेत्र	2200
1274	मोढ	"	ग्रामीण क्षेत्र	3300
1275	मानिकपुर (चौरीवाला)	"	ग्रामीण क्षेत्र	3300
1276	माधोरामपुर	"	ग्रामीण क्षेत्र	2200
1277	मझिला पुर	"	ग्रामीण क्षेत्र	2200
1278	मईहरदो पट्टी	"	ग्रामीण क्षेत्र	2200
1279	मनापुर	"	ग्रामीण क्षेत्र	2200
1280	माधोसिंहपुर	"	ग्रामीण क्षेत्र	2200
1281	मानिकपुर	"	ग्रामीण क्षेत्र	2200
1282	महरमा	"	ग्रामीण क्षेत्र	2200


उप निबंधक,
भदोही स0200 न0
उप निबंधक,
भदोही



तहसीलदार,
भदोही स0200 न0
उप जिलाधिकारी,
भदोही स0200 न0



अपर जिलाधिकारी (वि/रा),
स0200 न0 भदोही



जिलाधिकारी,
स0200 न0 भदोही

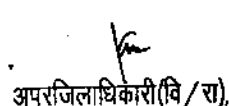
उप जिला संत रविदासनगर भदोही के अधीन विभिन्न-भागों (नगरीय,अर्द्धनगरीय तथा ग्रामीण क्षेत्र) में वर्णानुक्रम में अकृषिक भूमि की दरें प्रति वर्गमीटर(बेसिक वैल्यू)


(नगरीय,अर्द्धनगरीय तथा ग्रामीण क्षेत्र) में वर्णानुक्रम में अकृषिक भूमि की दरें प्रति वर्गमीटर(बेसिक वैल्यू)				
साफ्टवेयर में आवंटित किया गया वी कोड	मोहल्ले या राजस्व ग्राम का नाम	परगना या वार्ड या हल्का का नाम	नगरीय,अर्द्धनगरीय तथा ग्रामीण क्षेत्र	अकृषिक भूमि की दरें प्रति वर्गमीटर 0.1 मीटर से कम चौड़े रास्ते पर
1	2	3	4	5
1283	मुशीलाठपुर	भदोही	ग्रामीण क्षेत्र	3300
1284	मिश्राईनपुर	"	ग्रामीण क्षेत्र	3300
1285	मर्दनशाहपुर	"	ग्रामीण क्षेत्र	2200
1286	मिल्कीपुर	"	ग्रामीण क्षेत्र	2200
1287	मानिक पट्टी	"	ग्रामीण क्षेत्र	2200
1288	मरदानपुर	"	ग्रामीण क्षेत्र	2200
1289	याकूबपुर	"	ग्रामीण क्षेत्र	2200
0061	रुद्रपुर	"	नगरीय क्षेत्र	5600
0062	रेवडा परसपुर	"	नगरीय क्षेत्र	5600
0063	रजपुरा	"	नगरीय क्षेत्र	5600
0064	रोशन तारा	"	नगरीय क्षेत्र	5600
0095	रामरायपुर	"	अर्द्धनगरीय क्षेत्र	4200
0096	राधोपुर	"	अर्द्धनगरीय क्षेत्र	4200
1290	रामनगर	"	ग्रामीण क्षेत्र	2200
1291	रमयनपुर	"	ग्रामीण क्षेत्र	2200
1292	रामपुर	"	ग्रामीण क्षेत्र	2200
1293	रामचन्द्रपुर	"	ग्रामीण क्षेत्र	3300
1294	रडई	"	ग्रामीण क्षेत्र	2200
1295	रयां	"	ग्रामीण क्षेत्र	3300
1296	रघुनाथपुर	"	ग्रामीण क्षेत्र	2200
1297	रैमलपुर	"	ग्रामीण क्षेत्र	2200
1298	रवेली खास	"	ग्रामीण क्षेत्र	2200
1299	रामदेव पट्टी	"	ग्रामीण क्षेत्र	2200
1300	रजपुतान	"	ग्रामीण क्षेत्र	2200
1301	रघूपुर	"	ग्रामीण क्षेत्र	2200
1302	रामपुर ज0जगरनाथपुर	"	ग्रामीण क्षेत्र	2200
1303	रामपुर ज0 धसकरी	"	ग्रामीण क्षेत्र	2200
1304	रामपुर ज0सर्राई	"	ग्रामीण क्षेत्र	2200


उप निबन्धक,
भदोही 502070
उप जिला
भदोही


तहसीलदार,
भदोही 502070


उप जिलाधिकारी,
भदोही 502070


अपर जिलाधिकारी (वि/रा),
502070 भदोही
(के0 एन0 सिंह)


जिलाधिकारी,
502070 भदोही



अपर जिलाधिकारी (वि/रा)

उप जिला संत रविदासनगर भदोही के अधीन विभिन्न भागों (नगरीय, अर्द्धनगरीय तथा ग्रामीण क्षेत्र) में वर्णानुक्रम में अकृषिक भूमि की दरें प्रति वर्गमीटर (बेसिक वैल्यू)

(नगरीय, अर्द्धनगरीय तथा ग्रामीण क्षेत्र) में वर्णानुक्रम में अकृषिक भूमि की दरें प्रति वर्गमीटर (बेसिक वैल्यू)				
साफ्टवेयर में आवंटित किया गया वी कोड	मोहल्ले या राजस्व ग्राम का नाम	परगना या वार्ड या हल्का का नाम	नगरीय, अर्द्धनगरीय तथा ग्रामीण क्षेत्र	अकृषिक भूमि की दरें प्रति वर्गमीटर 0.1 मीटर से कम चौड़े रास्ते पर
1	2	3	4	5
0065	लोधियाना	भदोही	नगरीय क्षेत्र	5600
0097	लखनपुर उर्फ अभयनपुर		अर्द्धनगरीय क्षेत्र	4200
1305	लाली का पुरा		ग्रामीण क्षेत्र	2200
1306	लोह चन्दा		ग्रामीण क्षेत्र	2200
1307	लच्छापुरा		ग्रामीण क्षेत्र	3300
1308	लठिया		ग्रामीण क्षेत्र	3300
1309	लागनबारी		ग्रामीण क्षेत्र	2200
1310	लाल मुरलीचक		ग्रामीण क्षेत्र	2200
0098	विहियापुर		अर्द्धनगरीय क्षेत्र	4200
0066	सरैया		नगरीय क्षेत्र	5600
0067	सलावत खों		नगरीय क्षेत्र	5600
0099	सुरियावां पट्टी अचल सिंह		अर्द्धनगरीय क्षेत्र	4200
0100	सुरियावां पट्टी जोरावर सिंह		अर्द्धनगरीय क्षेत्र	4200
0102	सालिमपुर		अर्द्धनगरीय क्षेत्र	4200
1311	सुजानपुर		ग्रामीण क्षेत्र	2200
1312	सरायभाव सिंह		ग्रामीण क्षेत्र	2200
1313	सेमरा		ग्रामीण क्षेत्र	2200
1314	सनाथ पट्टी		ग्रामीण क्षेत्र	2200
1315	सरायक्षत्र शाह		ग्रामीण क्षेत्र	3300
1316	सियरहां		ग्रामीण क्षेत्र	3300
1317	संवलेपुर		ग्रामीण क्षेत्र	2200
1318	सिरौली		ग्रामीण क्षेत्र	2200
1319	सिखड़ी		ग्रामीण क्षेत्र	2200
1320	सोनहर महुआ पाटी		ग्रामीण क्षेत्र	2200
1321	सेवापुर		ग्रामीण क्षेत्र	2200
1322	समालकोट		ग्रामीण क्षेत्र	3300
1323	सुरहन		ग्रामीण क्षेत्र	2200
1324	सराय कसराय		ग्रामीण क्षेत्र	2200

उप निबन्धक,
भदोही 502070
उप निबन्धक
भदोही

तहसीलदार,
भदोही 502070
तहसीलदार

उप जिलाधिकारी,
भदोही 502070

अपर जिलाधिकारी (वि/रा),
502070 भदोही

जिलाधिकारी,
502070 भदोही



(वि/रा एन/रि/र)

अपर जिलाधिकारी (वि/रा),
भदोही

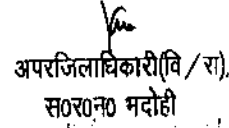
उप जिला संत रविदासनगर भदोही के अधीन विभिन्न भागों (नगरीय, अर्द्धनगरीय तथा ग्रामीण क्षेत्र) में वर्णानुक्रम में अकृषिक भूमि की दरें प्रति वर्गमीटर (बेसिक वैल्यू)

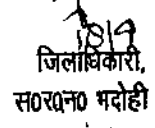
(नगरीय, अर्द्धनगरीय तथा ग्रामीण क्षेत्र) में वर्णानुक्रम में अकृषिक भूमि की दरें प्रति वर्गमीटर (बेसिक वैल्यू)				
साफ्टवेयर में आवंटित किया गया वी कोड	मोहल्ले या राजस्व ग्राम का नाम	परगना या वार्ड या हल्का का नाम	नगरीय, अर्द्धनगरीय तथा ग्रामीण क्षेत्र	अकृषिक भूमि की दरें प्रति वर्गमीटर. 0.4 मीटर से कम चौड़े रास्ते पर
1	2	3	4	5
1325	सर्राई	भदोही	ग्रामीण क्षेत्र	3300
1326	सुल्तानपुर		ग्रामीण क्षेत्र	2200
1327	सनकडीह		ग्रामीण क्षेत्र	2200
1328	सरायहोला		ग्रामीण क्षेत्र	3300
1329	साड़ा		ग्रामीण क्षेत्र	2200
1330	श्रीपुर		ग्रामीण क्षेत्र	3300
1331	सम्हई राजपूतानी		ग्रामीण क्षेत्र	3300
1332	सदौपुर		ग्रामीण क्षेत्र	2200
1333	संवरपुर		ग्रामीण क्षेत्र	3300
1334	सिंहपुर		ग्रामीण क्षेत्र	2200
1335	शेरपुर गोपलहा		ग्रामीण क्षेत्र	3300
1336	शुकुलपुर		ग्रामीण क्षेत्र	2200
1337	शिवरामपुर		ग्रामीण क्षेत्र	2200
1338	शंरवा		ग्रामीण क्षेत्र	2200
0068	शहाबाबाद		नगरीय क्षेत्र	5600
0069	हुलासपुर		नगरीय क्षेत्र	5600
0070	हिम्मतपुर बकुचिया		नगरीय क्षेत्र	5600
0102	हरिरामपुर		अर्द्धनगरीय क्षेत्र	4200
1339	हरदुआ		ग्रामीण क्षेत्र	2200
1340	हिम्मत का पूरा		ग्रामीण क्षेत्र	2200
1341	हरीपुर		ग्रामीण क्षेत्र	2200
1342	हरिहरपुर		ग्रामीण क्षेत्र	2200
1343	हरजूपुर		ग्रामीण क्षेत्र	2200
1344	हरी पट्टी		ग्रामीण क्षेत्र	3300
1345	हरिचन्दनपुर		ग्रामीण क्षेत्र	2200
1346	होरिलहा		ग्रामीण क्षेत्र	2200
1347	हृदय पट्टी		ग्रामीण क्षेत्र	2200
1348	हडही बारी		ग्रामीण क्षेत्र	2200
1349	हडहा		ग्रामीण क्षेत्र	2200
1350	हरिकरनपुर		ग्रामीण क्षेत्र	3300
0071	हरियाँव		नगरीय क्षेत्र	5600


उप निबंधक,
भदोही सं००२०१०


तहसीलदार,
भदोही सं००२०१०




अपरजिलाधिकारी(वि/रा),
सं००२०१० भदोही



जिलाधिकारी,
सं००२०१० भदोही

उप निबंधक


प्रारूप-3


नगरीय एवं अर्द्धनगरीय क्षेत्र में मुख्य मार्गों के रोड सेगमेंट पर पड़ने वाले मोहल्ले या राजस्व ग्राम की अकृषक भूमि की तथा वाणिज्यिक सम्पत्ति की किराये की न्यूनतम दरें प्रति वर्गमीटर


क-तहसील भदोही, जिला संत रविदासनगर भदोही के अधीन नगरीय क्षेत्र..... पर मुख्य मार्गों पर अकृषक भूमि तथा वाणिज्यिक सम्पत्ति की न्यूनतम दर प्रतिवर्गमीटर						
कठसं० एवं रोड सेगमेंट का नाम कहां से कहां तक	मोहल्ले या राजस्व ग्राम का नाम	प्रारूप-1 में आवंटित किया गया वी कोड	अकृषक भूमि की दर	वाणिज्यिक सम्पत्ति की किराये की दर		
				दुकान	कार्यालय	गोदाम व अन्य
1	2	3	4	5	6	7
4. मुख्य सड़क मार्ग से मोड़ मार्ग स्टेशन रोड लिप्पन तिराहा वाया चकदीवान गन से हड़डी मिल तक	जलालपुर	0026	10000	160	140	110
	चक दीवान गन	0021	10000	160	140	110
	पूरे पीर खॉ	0037	10000	160	140	110
	पकरी ज० गंगापुर	0036	10000	160	140	110
5. मुख्य सड़क नेशनल कालेज तिराहा जानपुर रोड रेलवे फाटक तक शेष अन्य ग्राम जो इस मार्ग पर स्थित है।	हरियाँव	0071	10000	160	140	110
	सरैया	0066	10000	160	140	110
	कुशियरा	0007	10000	160	140	110
	रजपुरा	0063	10000	160	140	110
6. मुख्य सड़क ज्ञानपुर रोड से सिविल लाईन रोड स्टेशन रोड वाया फाटक पकरी तिराहा तक शेष अन्य ग्राम जो इस मार्ग पर स्थित है।	कुशियरा	0007	10000	160	140	110
	सरैया	0066	10000	160	140	110
	जलालपुर	0026	10000	160	140	110
	जमीन शोर उर्फ शेखपुर	0024	10000	160	140	110
	हिम्मत बकुचिया	0070	10000	160	140	110
7. मुख्य सड़क मार्ग मोड़ हड़डी मिल से आगे सालिमपुर व फत्तुपुर दरगाह के अन्तिम छोर तक	गंगापुर	0079	10000	160	140	110
	हिम्मत का पुरा	1338	7000	140	110	100
	पकरी ज० गंगापुर	0036	10000	160	140	110
8. मुख्य मार्ग सड़क पर नगर पंचायत नई बाजार से मुख्य सड़क पर वार्ड नं० 1 से 10 तक शेष अन्य ग्राम जो इस मार्ग पर स्थित है।	गुलौरा	0015	10000	160	140	110
9. मुख्य मार्ग मिर्जापुर मार्ग श्याम आटो मोबाईल पेट्रोल पम्प से प्रजापतिपुर के अन्तिम सीमा तक शेष अन्य ग्राम जो इस मार्ग पर स्थित है।	रेवड़ा परसपुर	0062	10000	160	140	110


उप निबन्धक,
भदोही सं०२००१०
भदोही


तहसीलदार,
भदोही सं०२००१०


उप जिलाधिकारी,
भदोही सं०२००१०


अपर जिलाधिकारी (वि/रा),
सं०२००१० भदोही
(के० एन० सिंह)



जिलाधिकारी,
सं०२००१० भदोही

अपर जिलाधिकारी (वि/रा)
अपर जिला अधिकारी

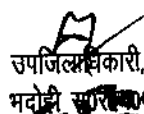
प्रारूप-3

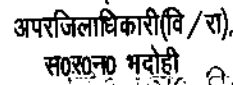
नगरीय एवं अर्द्धनगरीय क्षेत्र में मुख्य मार्गों के रोड सेगमेंट पर पड़ने वाले मोहल्ले या राजस्व ग्राम की अकृषक भूमि की तथा वाणिज्यिक सम्पत्ति की किराये की न्यूनतम दरें प्रति वर्गमीटर


क-तहसील भदोही, जिला संत रविदासनगर भदोही के अधीन नगरीय क्षेत्र..... पर मुख्य मार्गों पर अकृषक भूमि तथा वाणिज्यिक सम्पत्ति की न्यूनतम दर प्रतिवर्गमीटर						
क्र०सं० एवं रोड सेगमेंट का नाम कहां से कहां तक	मोहल्ले या राजस्व ग्राम का नाम	प्रारूप-1 में आवंटित किया गया वी कोड	अकृषक भूमि की दर	वाणिज्यिक सम्पत्ति की किराये की दर		
				दुकान	कार्यालय	गोदाम व अन्य
1	2	3	4	5	6	7
10. मुख्य सड़क इन्दिरा मिल चौराहा के आगे वाराणसी रोड पर मोरवा नदी तक शेष अन्य ग्राम जो इस मार्ग पर स्थित है।	रेवड़ा परसपुर	0062	10000	160	140	110
11. मुख्य मार्ग नेशनल कालेज तिराहा के आगे ज्ञानपुर रोड पर हरियॉव मौजा के अन्तिम छोर तक शेष अन्य ग्राम जो इस मार्ग पर स्थित है।	हरियॉव	0071	10000	160	140	110
12. मुख्य सड़क बाई पास मार्ग पर नेशनल कालेज तिराहा से इन्दिरा मिल तक रामरायपुर चौराहा बाया करुणानदी पुल तक	कंसरायपुर	0075	7000	140	110	100
	रामरायपुर	0095	7000	140	110	100
	मकदूमपुर	0093	7000	140	110	100
	महबूबपुर	0094	7000	140	110	100
13. मुख्य सड़क मुख्य मार्ग से मोड़ मार्ग (स्टेशन रोड लिम्पन तिराहा से बाया चकदीवानगन से हड़डी मिल तक)	सालिमपुर	0103	7000	140	110	100
	फत्तुपुर दरगा	0088	7000	140	110	100
14. सुरियॉवा बाईपास से ज्ञानपुर रोड व कलिंजरा रोड	कुसौड़ा	0076	7000	140	110	100
	झिंगटेपुर	0082	7000	140	110	100
15. मुख्य मेन रोड बाईपास अभिया रोड	मनापुर	1279	7000	140	110	100
	भीमसेनपुर	0089	7000	140	110	100
	कैड़ा	0077	7000	140	110	100
16. बाईपास मार्ग से बिहियापुर	कोवापुर	0074	7800	140	110	100
	कपूरीपुर	0078	7000	140	110	100
	बिहियापुर	0098	7000	140	110	100
17. नेतानगर से मोड़ मार्ग	मनापुर	1279	7000	140	110	100
	मलेपुर	0091	7000	140	110	100


उप निबन्धक,
भदोही सं०२०१०


तहसीलदार,
भदोही सं०२०१०


उपजिलाधिकारी,
भदोही सं०२०१०


अपरजिलाधिकारी (वि/रा),
सं०२०१० भदोही


जिलाधिकारी,
सं०२०१० भदोही



प्रारूप-3

नगरीय एवं अर्द्धनगरीय क्षेत्र में मुख्य मार्गों के रोड सेगमेंट पर पड़ने वाले मोहल्ले या राजस्व ग्राम की अकृषक भूमि की तथा वाणिज्यिक सम्पत्ति की किराये की न्यूनतम दरें प्रति वर्गमीटर


क-तहसील भदोही, जिला संत रविदासनगर भदोही के अधीन नगरीय क्षेत्र..... पर मुख्य मार्गों पर अकृषक भूमि तथा वाणिज्यिक सम्पत्ति की न्यूनतम दर प्रतिवर्गमीटर						
क0सं0 एवं रोड सेगमेंट का नाम कहां से कहां तक	मोहल्ले या राजस्व ग्राम का नाम	प्रारूप-1 में आवंटित किया गया वी कोड	अकृषक भूमि की दर	वाणिज्यिक सम्पत्ति की किराये की दर		
				दुकान	कार्यालय	गोदाम व अन्य
1	2	3	4	5	6	7
18. मुख्य मार्ग मिर्जापुर मार्ग श्याम आटो मोबाईल पेट्रोल पम्प से प्रजापतिपुर के अन्तिम सीमा तक शेष अन्य ग्राम जो सड़क पर स्थित है।	प्रजापतिपुर	0086	8000	140	110	100
	हरि रामपुर	0102	8000	140	110	100
	कंसरायपुर	0075	8000	140	110	100
	रामरायपुर	0095	8000	140	110	100
	राधोपुर	0096	8000	140	110	100
	भिखारीपुर	0090	8000	140	110	100
	जमुनीपुर बाद फर्रेश	0081	8000	140	110	100
	लखनपुर उर्फ अमनपुर	0097	8000	140	110	100
	अहमदपुर फूलवरिया	0073	8000	140	110	100
	महबूबपुर	0094	8000	140	110	100
	मकदूमपुर	0093	8000	140	110	100
19. मुख्य मार्ग इन्दिरा मिल चौराहा से आगे वाराणसी रोड पर मोरवा नदी तक	जयरामपुर खास	0080	8000	140	110	100
	भिखारीपुर	0090	8000	140	110	100
20. मुख्य मार्ग नेशनल कालेज तिराहा के आगे ज्ञानपुर रोड पर हरियाँव मौजा के अन्तिम छोर तक	लखनपुर उर्फ अमनपुर	0097	8000	140	110	100
	सरैया	0066	8000	140	110	110
21. मुख्य मार्ग सड़क पर नगर पंचायत नई बाजार मुख्य सड़क पर वार्ड नं0 1 से 10 तक	नई बाजार	0084	7000	140	110	100
	फत्तूपुर अमरौना	0087	7000	140	110	100
22. नई बाजार से रघुनाथपुर मार्ग	अमरौना	0072	7000	140	110	100
	पथरहा	0085	7000	140	110	100
	नूरपुर	0083	7000	140	110	100


उप निबन्धक,
भदोही स0र0न0

उप निबन्धक
भदोही


तहसीलदार,
भदोही स0र0न0


उपजिलाधिकारी,
भदोही स0र0न0



अधिकारी (सि/हो)
अपर जिलाधिकारी स0र0न0/स0/0
अपर जिला मजिस्ट्रेट
संत रविदास नगर भदोही


18/9
जिलाधिकारी,
स0र0न0 भदोही


प्रारूप-3

नगरीय एवं अर्द्धनगरीय क्षेत्र में मुख्य मार्गों के रोड सेगमेंट पर पड़ने वाले मोहल्ले या राजस्व ग्राम की अकृषक भूमि की तथा वाणिज्यिक सम्पत्ति की किराये की न्यूनतम दरें प्रति वर्गमीटर

क-तहसील भदोही, जिला संत रविदासनगर भदोही के अधीन नगरीय क्षेत्र..... पर मुख्य मार्गों पर अकृषक भूमि तथा वाणिज्यिक सम्पत्ति की न्यूनतम दर प्रतिवर्गमीटर						
क0सं0 एवं रोड सेगमेंट का नाम कहां से कहां तक	मोहल्ले या राजस्व ग्राम का नाम	प्रारूप-1 में आवंटित किया गया वी कोड	अकृषक भूमि की दर	वाणिज्यिक सम्पत्ति की किराये की दर		
				दुकान	कार्यालय	गोदाम व अन्य
1	2	3	4	5	6	7
23. मुख्य मार्ग मोड़ मार्ग हड़डी मिल से आगे सालिमपुर व फत्तपुर दरगाह के अन्तिम छोर तक	सालिमपुर	0103	8000	140	110	100
	फत्तपुर दरगाह	0088	8000	140	110	100
24. मुख्य मार्ग सड़क पर मलेपुर तिराहा से मेन रोड पर विहियापुर तिराहा तक	मलेपुर	0091	7000	140	110	100
	सुरियाँवापट्टी जोरावरसिंह	0100	7000	140	110	100
	सुरियाँवापट्टी अचल सिंह	0099	7000	140	110	100
	कौवापुर	0074	7000	140	110	100
25. मुख्य मार्ग मलेपुर नेतानगर से बाई पास मार्ग पर कौवापुर तिराहा तक	मलेपुर	0091	7000	140	110	100
	सुरियाँवापट्टी जोरावरसिंह	0100	7000	140	110	100
	कौवापुर	0074	7000	140	110	100
26.	मलेपुर	0091	7000	140	110	100
	सुरियाँवापट्टी जोरावरसिंह	0100	7000	140	110	100
	सुरियाँवापट्टी अचल सिंह	0099	7000	140	110	100
27. मुख्य मार्ग ज्ञानपुर त्रिमुहानी (बघेल कटरा) से सेवाश्रम इण्टर कालेज तक	सुरियाँवा पट्टी जोरावर सिंह	0100	7000	140	110	100


उप निबन्धक,
भदोही स0र0न0


तहसीलदार,
भदोही स0र0न0


उपनिबन्धिका,
भदोही स0र0न0


अधीनस्थ अधिकारी (सिंह)
अपर जिला अधिकारी स0र0न0 / स0 / स0 /
अपर जिला अधिकारी स0र0न0


जिलाधिकारी,
स0र0न0 भदोही

उप निबन्धक,
भदोही

उप निबन्धिका,
भदोही



अधीनस्थ अधिकारी (सिंह)
अपर जिला अधिकारी स0र0न0 / स0 / स0 /
अपर जिला अधिकारी स0र0न0

प्रारूप-4

इस प्रारूप में प्रारूप-2 व प्रारूप-3 में दी गयी दरों से भिन्न अन्य सभी प्रकार की कृषक तथा अकृषक मूमि की तथा वाणिज्यिक सम्पत्ति की न्यूनतम दरें प्रति वर्गमीटर समस्त उप जिले के अधीन सम्पूर्ण नगरीय, अर्द्धनगरीय तथा ग्रामीण क्षेत्र के वर्गानुक्रम में की इंगित की जायेगी।

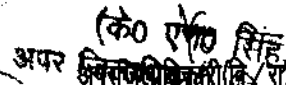
क-

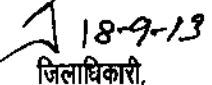
प्रारूप-1 में आवंटित किया गया वी कोड	मोहल्ले या राजस्व ग्राम का नाम	श्रेणी नगरीय, अर्द्धनगरीय या ग्रामीण	अकृषिक मूमि की न्यूनतम दरें		वाणिज्यिक सम्पत्ति की किराये की दर
			04 मीटर से अधिक एवं 10 मीटर तक चौड़े रास्ते पर	10 मीटर से अधिक चौड़े रास्ते पर	
0001	आराजी चक डफलिया	नगरीय क्षेत्र	9000	9500	180
0002	आराजी दरगाह	नगरीय क्षेत्र	9000	9500	180
0003	अहमदगंज	नगरीय क्षेत्र	9000	9500	180
0004	आलमपुर	नगरीय क्षेत्र	9000	9500	180
0005	आराजी फुलवरिया	नगरीय क्षेत्र	9000	9500	180
0072	अमरौना	अर्द्धनगरीय	6000	6500	140
0073	अहमदपुर फुलवरिया	अर्द्धनगरीय	7000	7500	140
1001	अभिया	ग्रामीण क्षेत्र	3200	3800	120
1002	अबरना	ग्रामीण क्षेत्र	3200	3800	120
1003	आनन्दडीह	ग्रामीण क्षेत्र	4500	5100	120
1004	अमोली	ग्रामीण क्षेत्र	4500	5100	120
1005	अहियापुर	ग्रामीण क्षेत्र	3200	3800	120
1006	आना का पुरा	ग्रामीण क्षेत्र	3200	3800	120
1007	अभिलोरी	ग्रामीण क्षेत्र	3200	3800	120
1008	अस्ती	ग्रामीण क्षेत्र	3200	3800	120
1009	अनेगपुर	ग्रामीण क्षेत्र	3200	3800	120
1010	आराजी अमानी	ग्रामीण क्षेत्र	3200	3800	120
1011	आहीपुर	ग्रामीण क्षेत्र	3200	3800	120
1012	असोगापुर	ग्रामीण क्षेत्र	3200	3800	120
1013	अमवां कलां	ग्रामीण क्षेत्र	4500	5100	120
1014	अमवा खुर्द	ग्रामीण क्षेत्र	3200	3800	120
1015	अहरा	ग्रामीण क्षेत्र	3200	3800	120
1016	अजयपुर	ग्रामीण क्षेत्र	3200	3800	120
1017	अर्जुनपुर	ग्रामीण क्षेत्र	3200	3800	120
1018	अठगोड़वा	ग्रामीण क्षेत्र	4500	5100	120
1019	इयाई	ग्रामीण क्षेत्र	3200	3800	120


उप निबन्धक,
मदोही स0र0न0


तहसिलदार,
मदोही स0र0न0


उपजिलाधिकारी,
मदोही स0र0न0


अपर (के0 एफ0 सिंह)
जिलाधिकारी,
मदोही स0र0न0


18-9-13
जिलाधिकारी,
स0र0न0 मदोही